1 PRIEDAS

Registrų centro išrašai
Kvalifikacijos dokumentai
PAV atrankos išvada
Žemės savininko sutikimas

VALSTYBĖS ĮMONĖ REGISTRŲ CENTRAS

Studentų g. 39, 08106 Vilnius, tel. (+370 5) 268 8262, el. p. info@registrucentras.lt
Duomenys kaupiami ir saugomi Juridinių asmenų registre, kodas 124110246

UAB "Utenos regiono atliekų tvarkymo centras"
zygimantas@uratc.lt

Į 2025-04-11 Nr. 43663901

DĖL DOKUMENTŲ SIUNTIMO

Siunčiame Jums prašymo, Paslaugų apskaitos sistemoje įregistruoto Nr. 43663901, dokumentus.

PRIDEDAMA. Nekilnojamojo turto registro duomenų bazės išrašas/-ai, Nr. 44/3526102.

Dokumentą suformavo VĮ Registrų centro automatinė sistema

NEKILNOJAMOJO TURTO REGISTRO DUOMENŲ BAZĖS IŠRAŠAS

2025-04-15 09:08:04

1. Nekilnojamojo turto registre įregistruotas turtas:

Registro Nr.: **44/3526102**
Registro tipas: **Žemės sklypas su statiniais**
Sudarymo data: **2024-10-01**
Adresas: **Visaginas, Taikos pr. 27**

2. Nekilnojamieji daiktai:

2.1. **Žemės sklypas**

Unikalus daikto numeris: **4400-6427-1456**
Žemės sklypo kadastro numeris ir kadastro vietovės pavadinimas: **4583/0003:337 Visagino m. k.v.**
Daikto pagrindinė naudojimo paskirtis: **Kita**
Žemės sklypo naudojimo būdas: **Pramonės ir sandėliavimo objektų teritorijos**
Statusas: **Suformuotas sujungus daiktus**
Daikto istorinė kilmė: **Gautas sujungus daiktus, unikalus daikto numeris 4400-6325-0939**
Gautas sujungus daiktus, unikalus daikto numeris 4400-1211-8908
Žemės sklypo plotas: **1.4150 ha**
Žemės ūkio naudmenų plotas viso: **0.3382 ha**
iš jo: pievų ir natūralių ganyklų plotas: **0.3382 ha**
Kelių plotas: **0.1367 ha**
Užstatyta teritorija: **0.5991 ha**
Kitos žemės plotas: **0.3410 ha**
Žemės ūkio naudmenų našumo balas: **40.0**
Matavimų tipas: **Žemės sklypas suformuotas atliekant kadastrinius matavimus**
Vidutinė rinkos vertė: **30300 Eur**
Vidutinės rinkos vertės nustatymo data: **2024-10-01**
Vidutinės rinkos vertės nustatymo būdas: **Masinis vertinimas**
Kadastro duomenų nustatymo data: **2024-08-08**

2.2. **Pastatas - Šilumos tinklų siurbimo stotis**

Unikalus daikto numeris: **4599-8004-4016**
Paskirties grupė: **Pagalbinių**
Daikto pagrindinė naudojimo paskirtis: **Kitų pagalbinių**
Žymėjimas plane: **1H1p**
Statybos pabaigos metai: **1992**
Baigtumo procentas: **100 %**
Šildymas: **Centrinis šildymas iš centralizuotų sistemų**
Vandentiekis: **Komunalinis vandentiekis**
Nuotekų šalinimas: **Komunalinis nuotekų šalinimas**
Sienos: **Plytos**
Stogo danga: **Ruberoidas**
Aukštų skaičius: **1**
Bendras plotas: **307.74 kv. m**
Pagrindinis plotas: **228.05 kv. m**
Tūris: **2831 kub. m**
Užstatytas plotas: **404.52 kv. m**
Atkūrimo sąnaudos (statybos vertė): **320000 Eur**
Fizinio nusidėvėjimo procentas: **35 %**
Atkuriamoji vertė: **208000 Eur**
Atkūrimo sąnaudų (statybos vertės) ir atkuriamosios vertės nustatymo data: **2021-12-15**
Vidutinė rinkos vertė: **208000 Eur**
Vidutinės rinkos vertės nustatymo būdas: **Atkuriamoji vertė**
Vidutinės rinkos vertės nustatymo data: **2021-12-15**
Kadastro duomenų nustatymo data: **1998-09-04**

2.3. **Pastatas - Šilumos apskaitos punktas**

Unikalus daikto numeris: **4599-8004-4027**
Paskirties grupė: **Pagalbinių**
Daikto pagrindinė naudojimo paskirtis: **Kitų pagalbinių**
Žymėjimas plane: **2H2p**
Statybos pabaigos metai: **1992**
Baigtumo procentas: **100 %**
Šildymas: **Centrinis šildymas iš centralizuotų sistemų**
Sienos: **Plytos**

Stogo danga: **Ruberoidas**
Aukštų skaičius: **2**
Bendras plotas: **150.64 kv. m**
Pagrindinis plotas: **150.64 kv. m**
Tūris: **842 kub. m**
Užstatytas plotas: **97.85 kv. m**
Atkūrimo sąnaudos (statybos vertė): **159000 Eur**
Fizinio nusidėvėjimo procentas: **35 %**
Atkuriamoji vertė: **103000 Eur**
Atkūrimo sąnaudų (statybos vertės) ir atkuriamosios vertės nustatymo data: **2021-12-15**
Vidutinė rinkos vertė: **103000 Eur**
Vidutinės rinkos vertės nustatymo būdas: **Atkuriamoji vertė**
Vidutinės rinkos vertės nustatymo data: **2021-12-15**
Kadastro duomenų nustatymo data: **1998-09-04**

2.4. **Kiti inžineriniai statiniai - Kiemo statiniai**
Aprašymas / pastabos: **Aikštelė b(b1,b2) - 1615.98 kv.m, tvora t(t1,t2) - 406.00 kv.m**
Unikalus daikto numeris: **4400-0244-7936**
Inžinerinio statinio grupė: **Kiti inžineriniai statiniai**
Inžinerinio statinio pogrupis (paskirtis): **Kitos paskirties**
Statybos pabaigos metai: **1992**
Baigtumo procentas: **100 %**
Atkūrimo sąnaudos (statybos vertė): **82100 Eur**
Fizinio nusidėvėjimo procentas: **75 %**
Atkuriamoji vertė: **20500 Eur**
Atkūrimo sąnaudų (statybos vertės) ir atkuriamosios vertės nustatymo data: **2021-12-15**
Vidutinė rinkos vertė: **16700 Eur**
Vidutinės rinkos vertės nustatymo būdas: **Atkuriamoji vertė**
Vidutinės rinkos vertės nustatymo data: **2021-12-15**
Kadastro duomenų nustatymo data: **2004-03-17**

3. Daikto priklausiniai iš kito registro: įrašų nėra

4. Nuosavybė:

4.1. **Nuosavybės teisė**
Savininkas: **LIETUVOS RESPUBLIKA, a.k. 111105555**
Daiktas: **žemės sklypas Nr. 4400-6427-1456, aprašytas p. 2.1.**
Įregistravimo pagrindas: **2007-08-24 Apskrities viršininko įsakymas Nr. 14-1131**
2024-05-14 Nacionalinės žemės tarnybos prie Aplinkos ministerijos Nekilnojamojo turto kadastro skyriaus vyresniojo patarėjo sprendimas Nr. 1SK-10644-(10.1 E.)
Įrašas galioja: **Nuo 2024-10-02**

4.2. **Nuosavybės teisė**
Savininkas: **VISAGINO SAVIVALDYBĖ, a.k. 111107944**
Daiktas: **pastatas Nr. 4599-8004-4016, aprašytas p. 2.2.**
kiti statiniai Nr. 4400-0244-7936, aprašyti p. 2.4.
Įregistravimo pagrindas: **2021-12-28 Pirkimo - pardavimo sutartis Nr. 4587**
Įrašas galioja: **Nuo 2022-01-25**

4.3. **Nuosavybės teisė**
Savininkas: **Uždaroji akcinė bendrovė "Visagino energija", a.k. 110087517**
Daiktas: **pastatas Nr. 4599-8004-4027, aprašytas p. 2.3.**
Įregistravimo pagrindas: **2019-01-31 Savivaldybės tarybos sprendimas Nr. TS-21**
2019-12-19 Savivaldybės tarybos sprendimas Nr. TS-272
2019-12-20 Savivaldybės administracijos direktoriaus įsakymas Nr. ĮV-E-367
2019-12-30 Perdavimo - priėmimo aktas Nr. (8.01)-21
Įrašas galioja: **Nuo 2020-02-05**

5. Valstybės ir savivaldybių žemės patikėjimo teisė:

5.1. **Valstybinės žemės patikėjimo teisė**
Patikėtinis: **VISAGINO SAVIVALDYBĖ, a.k. 111107944**
Daiktas: **žemės sklypas Nr. 4400-6427-1456, aprašytas p. 2.1.**
Įregistravimo pagrindas: **2024-01-10 Lietuvos Respublikos Vyriausybės nutarimas Nr. 32**
2024-01-24 Perdavimo - priėmimo aktas Nr. 9-185/6MŽP-2-(15.6.33 E.)
2024-05-14 Nacionalinės žemės tarnybos prie Aplinkos ministerijos Nekilnojamojo turto kadastro skyriaus vyresniojo patarėjo sprendimas Nr. 1SK-10644-(10.1 E.)
Įrašas galioja: **Nuo 2024-10-02**

6. Kitos daiktinės teisės:

6.1. **Turto patikėjimo teisė**

Patikėtinis: **UAB "UTENOS REGIONO ATLIEKŲ TVARKYMO CENTRAS", a.k. 300083878**
Daiktas: **pastatas Nr. 4599-8004-4016, aprašytas p. 2.2.**
kiti statiniai Nr. 4400-0244-7936, aprašyti p. 2.4.
Įregistravimo pagrindas: **2024-12-06 Turto patikėjimo sutartis Nr. 5-549**
2024-12-10 Perdavimo - priėmimo aktas Nr. TA-61
Įrašas galioja: **Nuo 2024-12-16**

7. Juridiniai faktai:

7.1. **Sudaryta nuomos sutartis**
Nuomininkas: **UAB "UTENOS REGIONO ATLIEKŲ TVARKYMO CENTRAS", a.k. 300083878**
Daiktas: **žemės sklypas Nr. 4400-6427-1456, aprašytas p. 2.1.**
Įregistravimo pagrindas: **2025-02-26 Valstybinės žemės sklypo nuomos sutartis Nr. 5-94**
Įrašas galioja: **Nuo 2025-04-14**
Terminas: **Nuo 2025-02-26 iki 2045-02-26**

7.2. **Sudaryta nuomos sutartis**
Nuomininkas: **Uždaroji akcinė bendrovė "Visagino energija", a.k. 110087517**
Daiktas: **žemės sklypas Nr. 4400-6427-1456, aprašytas p. 2.1.**
Įregistravimo pagrindas: **2007-09-27 Valstybinės žemės sklypo nuomos sutartis Nr. 30/07-07**
2023-01-25 Susitarimas pakeisti sutartį Nr. 39SŽN-8-(14.39.55 E.)
Plotas: **0.0305 ha**
Įrašas galioja: **Nuo 2024-10-02**
Terminas: **Nuo 2007-09-27 iki 2092-09-26**

8. Žymos: įrašų nėra

9. Teritorijos, kuriose taikomos SŽNS, įrašytos į NTK kadastro duomenų byloje įrašytų duomenų pagrindu: įrašų nėra

10. Daikto registravimas ir kadastro žymos:

10.1. **Suformuotas sujungimo būdu (daikto registravimas)**
Daiktas: **žemės sklypas Nr. 4400-6427-1456, aprašytas p. 2.1.**
Įregistravimo pagrindas: **2024-08-08 Nekilnojamojo daikto kadastro duomenų byla**
2024-09-10 Nacionalinės žemės tarnybos prie Aplinkos ministerijos Nekilnojamojo turto kadastro skyriaus vyresniojo patarėjo sprendimas Nr. 1SK-22169-(10.1 E.)
Įrašas galioja: **Nuo 2024-10-01**

10.2. **Kadastrinius matavimus atliko (kadastro žyma)**
Daiktas: **žemės sklypas Nr. 4400-6427-1456, aprašytas p. 2.1.**
Įregistravimo pagrindas: **2008-05-20 Kvalifikacijos pažymėjimas Nr. 2M-M-137**
2024-08-08 Nekilnojamojo daikto kadastro duomenų byla
Įrašas galioja: **Nuo 2024-10-01**

11. Duomenys apie įregistruotas teritorijas, kuriose taikomos specialiosios žemės naudojimo sąlygos:

11.1. Teritorijos pavadinimas: **Kelių apsaugos zonos (III skyrius, antrasis skirsnis)**
Teritorijos unikalus numeris: **100363644**
Įregistravimo pagrindas: **Lietuvos Respublikos susisiekimo ministerija; 2022-09-23 Valstybinės reikšmės kelių apsaugos zonų nustatymo planas Visagino savivaldybėje Nr. 3-449**
Įregistravimo data: **2022-09-30**
Žemės sklypo plotas, patenkantis į Teritoriją: **6765 kv. m, nuo 2024-10-03**

11.2. Teritorijos pavadinimas: **Elektros tinklų apsaugos zonos (III skyrius, ketvirtasis skirsnis)**
Teritorijos unikalus numeris: **100047500**
Įregistravimo pagrindas: **Lietuvos Respublikos energetikos ministerija; 2021-09-29 Įsakymas dėl Zarasų elektros tinklų teritorijų plano tvirtinimo Nr. 1-231**
Įregistravimo data: **2021-10-06**
Žemės sklypo plotas, patenkantis į Teritoriją: **377 kv. m, nuo 2024-10-03**

11.3. Teritorijos pavadinimas: **Elektros tinklų apsaugos zonos (III skyrius, ketvirtasis skirsnis)**
Teritorijos unikalus numeris: **100046850**
Įregistravimo pagrindas: **Lietuvos Respublikos energetikos ministerija; 2021-09-29 Įsakymas dėl Zarasų elektros tinklų teritorijų plano tvirtinimo Nr. 1-231**
Įregistravimo data: **2021-10-06**
Žemės sklypo plotas, patenkantis į Teritoriją: **150 kv. m, nuo 2024-10-03**

11.4. Teritorijos pavadinimas: **Elektros tinklų apsaugos zonos (III skyrius, ketvirtasis skirsnis)**
Teritorijos unikalus numeris: **100047495**
Įregistravimo pagrindas: **Lietuvos Respublikos energetikos ministerija; 2021-09-29 Įsakymas dėl Zarasų elektros tinklų teritorijų plano tvirtinimo Nr. 1-231**

Įregistravimo data: **2021-10-06**
Žemės sklypo plotas, patenkantis į Teritoriją: **33 kv. m, nuo 2024-10-03**

11.5. Teritorijos pavadinimas: **Elektros tinklų apsaugos zonos (III skyrius, ketvirtasis skirsnis)**
Teritorijos unikalus numeris: **100047595**
Įregistravimo pagrindas: **Lietuvos Respublikos energetikos ministerija; 2021-09-29 Įsakymas dėl Zarasų elektros tinklų teritorijų plano tvirtinimo Nr. 1-231**
Įregistravimo data: **2021-10-06**
Žemės sklypo plotas, patenkantis į Teritoriją: **27 kv. m, nuo 2024-10-03**

11.6. Teritorijos pavadinimas: **Elektros tinklų apsaugos zonos (III skyrius, ketvirtasis skirsnis)**
Teritorijos unikalus numeris: **100046013**
Įregistravimo pagrindas: **Lietuvos Respublikos energetikos ministerija; 2021-09-29 Įsakymas dėl Zarasų elektros tinklų teritorijų plano tvirtinimo Nr. 1-231**
Įregistravimo data: **2021-10-05**
Žemės sklypo plotas, patenkantis į Teritoriją: **377 kv. m, nuo 2024-10-03**

11.7. Teritorijos pavadinimas: **Elektros tinklų apsaugos zonos (III skyrius, ketvirtasis skirsnis)**
Teritorijos unikalus numeris: **100046398**
Įregistravimo pagrindas: **Lietuvos Respublikos energetikos ministerija; 2021-09-29 Įsakymas dėl Zarasų elektros tinklų teritorijų plano tvirtinimo Nr. 1-231**
Įregistravimo data: **2021-10-05**
Žemės sklypo plotas, patenkantis į Teritoriją: **377 kv. m, nuo 2024-10-03**

11.8. Teritorijos pavadinimas: **Elektros tinklų apsaugos zonos (III skyrius, ketvirtasis skirsnis)**
Teritorijos unikalus numeris: **100046437**
Įregistravimo pagrindas: **Lietuvos Respublikos energetikos ministerija; 2021-09-29 Įsakymas dėl Zarasų elektros tinklų teritorijų plano tvirtinimo Nr. 1-231**
Įregistravimo data: **2021-10-05**
Žemės sklypo plotas, patenkantis į Teritoriją: **74 kv. m, nuo 2024-10-03**

11.9. Teritorijos pavadinimas: **Elektros tinklų apsaugos zonos (III skyrius, ketvirtasis skirsnis)**
Teritorijos unikalus numeris: **100045614**
Įregistravimo pagrindas: **Lietuvos Respublikos energetikos ministerija; 2021-09-29 Įsakymas dėl Zarasų elektros tinklų teritorijų plano tvirtinimo Nr. 1-231**
Įregistravimo data: **2021-10-05**
Žemės sklypo plotas, patenkantis į Teritoriją: **146 kv. m, nuo 2024-10-03**

11.10. Teritorijos pavadinimas: **Elektros tinklų apsaugos zonos (III skyrius, ketvirtasis skirsnis)**
Teritorijos unikalus numeris: **100046281**
Įregistravimo pagrindas: **Lietuvos Respublikos energetikos ministerija; 2021-09-29 Įsakymas dėl Zarasų elektros tinklų teritorijų plano tvirtinimo Nr. 1-231**
Įregistravimo data: **2021-10-05**
Žemės sklypo plotas, patenkantis į Teritoriją: **357 kv. m, nuo 2024-10-03**

11.11. Teritorijos pavadinimas: **Elektros tinklų apsaugos zonos (III skyrius, ketvirtasis skirsnis)**
Teritorijos unikalus numeris: **100045438**
Įregistravimo pagrindas: **Lietuvos Respublikos energetikos ministerija; 2021-09-29 Įsakymas dėl Zarasų elektros tinklų teritorijų plano tvirtinimo Nr. 1-231**
Įregistravimo data: **2021-10-05**
Žemės sklypo plotas, patenkantis į Teritoriją: **388 kv. m, nuo 2024-10-03**

11.12. Teritorijos pavadinimas: **Elektros tinklų apsaugos zonos (III skyrius, ketvirtasis skirsnis)**
Teritorijos unikalus numeris: **100045389**
Įregistravimo pagrindas: **Lietuvos Respublikos energetikos ministerija; 2021-09-29 Įsakymas dėl Zarasų elektros tinklų teritorijų plano tvirtinimo Nr. 1-231**
Įregistravimo data: **2021-10-05**
Žemės sklypo plotas, patenkantis į Teritoriją: **2179 kv. m, nuo 2024-10-03**

11.13. Teritorijos pavadinimas: **Elektros tinklų apsaugos zonos (III skyrius, ketvirtasis skirsnis)**
Teritorijos unikalus numeris: **100045603**
Įregistravimo pagrindas: **Lietuvos Respublikos energetikos ministerija; 2021-09-29 Įsakymas dėl Zarasų elektros tinklų teritorijų plano tvirtinimo Nr. 1-231**
Įregistravimo data: **2021-10-05**
Žemės sklypo plotas, patenkantis į Teritoriją: **73 kv. m, nuo 2024-10-03**

11.14. Teritorijos pavadinimas: **Elektros tinklų apsaugos zonos (III skyrius, ketvirtasis skirsnis)**
Teritorijos unikalus numeris: **100046043**
Įregistravimo pagrindas: **Lietuvos Respublikos energetikos ministerija; 2021-09-29 Įsakymas dėl Zarasų elektros tinklų teritorijų plano tvirtinimo Nr. 1-231**
Įregistravimo data: **2021-10-05**
Žemės sklypo plotas, patenkantis į Teritoriją: **148 kv. m, nuo 2024-10-03**

11.15. Teritorijos pavadinimas: **Elektros tinklų apsaugos zonos (III skyrius, ketvirtasis skirsnis)**
Teritorijos unikalus numeris: **100044628**

Įregistravimo pagrindas: **Lietuvos Respublikos energetikos ministerija; 2021-09-29 Įsakymas dėl Zarasų elektros tinklų teritorijų plano tvirtinimo Nr. 1-231**
Įregistravimo data: **2021-10-04**
Žemės sklypo plotas, patenkantis į Teritoriją: **347 kv. m, nuo 2024-10-03**

11.16. Teritorijos pavadinimas: **Elektros tinklų apsaugos zonos (III skyrius, ketvirtasis skirsnis)**
Teritorijos unikalus numeris: **100044173**
Įregistravimo pagrindas: **Lietuvos Respublikos energetikos ministerija; 2021-09-29 Įsakymas dėl Zarasų elektros tinklų teritorijų plano tvirtinimo Nr. 1-231**
Įregistravimo data: **2021-10-01**
Žemės sklypo plotas, patenkantis į Teritoriją: **149 kv. m, nuo 2024-10-03**

11.17. Teritorijos pavadinimas: **Elektros tinklų apsaugos zonos (III skyrius, ketvirtasis skirsnis)**
Teritorijos unikalus numeris: **100044162**
Įregistravimo pagrindas: **Lietuvos Respublikos energetikos ministerija; 2021-09-29 Įsakymas dėl Zarasų elektros tinklų teritorijų plano tvirtinimo Nr. 1-231**
Įregistravimo data: **2021-10-01**
Žemės sklypo plotas, patenkantis į Teritoriją: **377 kv. m, nuo 2024-10-03**

11.18. Teritorijos pavadinimas: **Šilumos perdavimo tinklų apsaugos zonos (III skyrius, dvyliktasis skirsnis)**
Teritorijos unikalus numeris: **100392115**
Įregistravimo pagrindas: **Lietuvos Respublikos energetikos ministerija; 2023-03-20 Dėl Visagino savivaldybės teritorijoje esančių šilumos perdavimo tinklų apsaugos zonų teritorijų plano patvirtinimo įsakymas Nr. 1-66**
Įregistravimo data: **2023-04-04**
Žemės sklypo plotas, patenkantis į Teritoriją: **1616 kv. m, nuo 2024-10-03**

11.19. Teritorijos pavadinimas: **Šilumos perdavimo tinklų apsaugos zonos (III skyrius, dvyliktasis skirsnis)**
Teritorijos unikalus numeris: **100392179**
Įregistravimo pagrindas: **Lietuvos Respublikos energetikos ministerija; 2023-03-20 Dėl Visagino savivaldybės teritorijoje esančių šilumos perdavimo tinklų apsaugos zonų teritorijų plano patvirtinimo įsakymas Nr. 1-66**
Įregistravimo data: **2023-04-04**
Žemės sklypo plotas, patenkantis į Teritoriją: **90 kv. m, nuo 2024-10-03**

12. Registro pastabos ir nuorodos: įrašų nėra

13. Kita informacija: įrašų nėra

14. Informacija apie duomenų sandoriui tikslinimą: įrašų nėra

DETALŪS METADUOMENYS	
Dokumento sudarytojas (-ai)	Valstybės įmonė Registrų centras
Dokumento pavadinimas (antraštė)	Dėl informacijos apie nekilnojamąjį turtą pateikimo 43663901
Dokumento registracijos data ir numeris	2025-04-15 Nr. SP-73557 (4.55 Mr)
Dokumento gavimo data ir dokumento gavimo registracijos numeris	-
Dokumento adresatas (-ai)	ADB „Compensa Vienna Insurance Group“
Dokumento specifikacijos identifikavimo žymuo	ADOC-V1.0
Parašo paskirtis	Pasirašymas
Parašą sukūrusio asmens vardas, pavardė ir pareigos	
Parašo sukūrimo data ir laikas	2025-04-15 10:49
Parašo formatas	Trumpalaikio galiojimo (XAdES-T)
Laiko žymoje nurodytas laikas	2025-04-15 10:49
Informacija apie sertifikavimo paslaugų teikėją	RCSC IssuingCA-2
Sertifikato galiojimo laikas	2025-03-28 10:32 - 2027-03-28 11:32
Informacija apie būdus, naudotus metaduomenų vientisumui užtikrinti	-
Pagrindinio dokumento priedų skaičius	1
Pagrindinio dokumento pridedamų dokumentų skaičius	0
Pridedamo dokumento sudarytojas (-ai)	-
Pridedamo dokumento pavadinimas (antraštė)	43663901.pdf
Pridedamo dokumento registracijos data ir numeris	-
Programinės įrangos, kuria naudojantis sudarytas elektroninis dokumentas, pavadinimas	Elpako v.20250403.1
Informacija apie elektroninio dokumento ir elektroninio (-ių) parašo (-ų) tikrinimą (tikrinimo data)	Tikrinant dokumentą nenustatyta jokių klaidų (2025-04-15)
Elektroninio dokumento nuorašo atspausdinimo data ir ją atspausdinęs darbuotojas	2025-04-15 nuorašą suformavo Dokumentų valdymo sistema RC E.SD (4)
Paieškos nuoroda	-
Papildomi metaduomenys	-

LIETUVOS RESPUBLIKOS SVEIKATOS APSAUGOS MINISTERIJA

VISUOMENĖS SVEIKATOS PRIEŽIŪROS SPECIALISTO

LICENCIJA Nr. 0433-MP/MH/MA/ PV-10

2010 m. kovo 26 d.
(išdavimo data)

Vilnius

Ši licencija patvirtina, kad **Milda Šertvytienė**
(vardas ir pavardė)

turi teisę verstis
1. Privalomuoju pirmosios pagalbos mokymu
2. Privalomuoju higienos įgūdžių mokymu
3. Privalomuoju mokymu apie alkoholio ir narkotikų žalą žmogaus sveikatai
4. Poveikio visuomenės sveikatai vertinimu
(visuomenės sveikatos priežiūros veiklos sritis (-ys))

Lietuvos Respublikos sveikatos apsaugos ministras _____ Raimondas Šukys
(parašas) *(vardas ir pavardė)*

A.V.

VALSTYBINĖS AKREDITAVIMO SVEIKATOS PRIEŽIŪROS VEIKLAI TARNYBOS PRIE SVEIKATOS APSAUGOS MINISTERIJOS DIREKTORIUS

ĮSAKYMAS DĖL MB ENVPOINT VISUOMENĖS SVEIKATOS PRIEŽIŪROS VEIKLOS LICENCIJOS IŠDAVIMO

2026-09-16

Vilnius

Vadovaudamasis Lietuvos Respublikos visuomenės sveikatos priežiūros įstatymo 43 straipsniu, Visuomenės sveikatos priežiūros veiklos licencijavimo taisyklių, patvirtintų Lietuvos Respublikos sveikatos apsaugos ministro 2010 m. spalio 1 d. įsakymu Nr. V-868 „Dėl Visuomenės sveikatos priežiūros veiklos licencijavimo nuostatų patvirtinimo“, 6-9, 21 punktais, atsižvelgdamas į MB EnvPoint Deklaraciją apie ketinimą verstis visuomenės sveikatos priežiūros veikla (registruotą 2026-09-15 Nr. J18-33),

i š d u o d u Visuomenės sveikatos priežiūros veiklos licenciją Nr. **VSL-1111** MB EnvPoint, kodas 306158316, registruotai Krivių g. 5, Vilniaus m., Vilniaus m. sav., verstis poveikio visuomenės sveikatai vertinimu.

Direktorius Tadas Žentelis

2026-09-16

DETALŪS METADUOMENYS	
Dokumento sudarytojas (-ai)	Valstybinė akreditavimo sveikatos priežiūros veiklai tarnyba prie Sveikatos apsaugos ministerijos 191352247, A. Juozapavičiaus g. 9, LT-09311 Vilnius
Dokumento pavadinimas (antraštė)	DĖL MB ENVPOINT VISUOMENĖS SVEIKATOS PRIEŽIŪROS VEIKLOS LICENCIJOS IŠDAVIMO
Dokumento registracijos data ir numeris	2026-09-16 Nr. T1-2232
Dokumento gavimo data ir dokumento gavimo registracijos numeris	–
Dokumento specifikacijos identifikavimo žymuo	ADOC-V1.0
Parašo paskirtis	Pasirašymas
Parašą sukūrusio asmens vardas, pavardė ir pareigos	Tadas Žentelis, Direktorius
Sertifikatas išduotas	TADAS ŽENTELIS, Valstybinė akreditavimo sveikatos priežiūros veiklai tarnyba LT
Parašo sukūrimo data ir laikas	2026-09-16 09:35:51 (GMT+03:00)
Parašo formatas	XAdES-T
Laiko žymoje nurodytas laikas	2026-09-16 09:35:58 (GMT+03:00)
Informacija apie sertifikavimo paslaugų teikėją	ADIC CA ECC, Asmens dokumentu israsymo centras prie LR VRM LT
Sertifikato galiojimo laikas	2024-06-13 08:34:43 – 2028-06-12 08:34:43
Informacija apie būdus, naudotus metaduomenų vientisumui užtikrinti	"Registravimas" paskirties metaduomenų vientisumas užtikrintas naudojant "RCSC IssuingCA-2, VI Registru Centras - i.k. 124110246 LT" išduotą sertifikatą "DBSIS, Informatikos ir ryšių departamentas prie Lietuvos Respublikos vidaus reikalų ministerijos, į.k.188774822 LT", sertifikatas galioja nuo 2025-05-16 11:31:08 iki 2028-05-15 11:31:08
Pagrindinio dokumento priedų skaičius	–
Pagrindinio dokumento pridedamų dokumentų skaičius	–
Pridedamo dokumento sudarytojas (-ai)	–
Pridedamo dokumento pavadinimas (antraštė)	–
Pridedamo dokumento registracijos data ir numeris	–
Programinės įrangos, kuria naudojantis sudarytas elektroninis dokumentas, pavadinimas	DBSIS, versija 3.5.90.5
Informacija apie elektroninio dokumento ir elektroninio (-ių) parašo (-ų) tikrinimą (tikrinimo data)	Atitinka specifikacijos keliamus reikalavimus. Visi dokumente esantys elektroniniai parašai galioja (2026-09-16 14:04:45)
Paieškos nuoroda	–
Papildomi metaduomenys	Nuorašą suformavo 2026-09-16 14:04:45 DBSIS

APLINKOS APSAUGOS AGENTŪRA

Biudžetinė įstaiga, A. Juozapavičiaus g. 9, LT-09311 Vilnius, mob. tel. +370 682 92653, el. p. aaa@gamta.lt, http://aaa.lrv.lt
Duomenys kaupiami ir saugomi Juridinių asmenų registre, kodas 188784898

UAB „Utenos regiono atliekų tvarkymo centras“
el. p. info@uratc.lt

Į 2025-06-19 Nr. 140

Visagino savivaldybės administracijai
Siunčiama per e. pristatymą

Nacionaliniam visuomenės sveikatos centrui prie Sveikatos apsaugos ministerijos
Siunčiama per e. pristatymą

Kultūros paveldo departamentui prie Kultūros ministerijos
Siunčiama per e. pristatymą

Priešgaisrinės apsaugos ir gelbėjimo departamentui prie Vidaus reikalų ministerijos
Siunčiama per e. pristatymą

MB „EnvPoint“
el. p. rasa@alkauskaite.com

Kopija
Aplinkos apsaugos departamentui prie Aplinkos ministerijos
Siunčiama per e. pristatymą

ATRANKOS IŠVADA DĖL UAB „UTENOS REGIONO ATLIEKŲ TVARKYMO CENTRAS“ PLANUOJAMOS ŪKINĖS VEIKLOS – DIDELIŲ GABARITŲ ATLIEKŲ SURINKIMO AIKŠTELĖS VISAGINE ĮRENGIMO IR EKSPLOATACIJOS, POVEIKIO APLINKAI VERTINIMO

2025-07- Nr. (30-4)-A4E-

1. Planuojamos ūkinės veiklos organizatorius (juridinio asmens pavadinimas / fizinio asmens vardas, pavardė, buveinės adresas / adresas, el. paštas, telefono numeris).

UAB „Utenos regiono atliekų tvarkymo centras“ įmonės kodas 300083878, adresas J. Basanavičiaus g. 59, Utena, tel. +370 689 50001, el. paštas: info@uratc.lt

2. Poveikio aplinkai vertinimo dokumentų rengėjas (juridinio asmens pavadinimas / fizinio asmens vardas, pavardė, buveinės adresas / adresas, el. paštas, telefono numeris).

MB „EnvPoint“ įmonės kodas 306158316, adresas Krivių g. 5, Vilnius, tel. +370 610 20179, el. paštas rasa@alkauskaite.com

3. Planuojamos ūkinės veiklos atrankos dėl poveikio aplinkai vertinimo atlikimo teisinis pagrindas pagal Lietuvos Respublikos planuojamos ūkinės veiklos poveikio aplinkai vertinimo įstatymo 7 straipsnio 2 dalį, nurodant šio įstatymo 2 priedo punktą (-us).

- Atranka atliekama, kadangi ūkinė veikla atitiks Lietuvos Respublikos planuojamos ūkines veiklos poveikio aplinkai vertinimo įstatymo (toliu – PAV įstatymas) 2 priedo 11.5. papunktį – nepavojingųjų atliekų laikymas, įskaitant jų paruošimą naudoti, išskyrus paruošimą naudoti pakartotinai, arba šalinti, kai vienu metu laikoma 100 ar daugiau tonų atliekų ir (ar) paruošimo naudoti ar šalinti pajėgumas – 10 ar daugiau tonų per parą ir 11.7.2.papunktį - pavojingųjų atliekų laikymas, įskaitant jų paruošimą naudoti, išskyrus paruošimą naudoti pakartotinai, arba šalinti, kai vienu metu laikoma 10 ar daugiau tonų atliekų ir (ar) paruošimo naudoti ar šalinti pajėgumas – 5 ar daugiau tonų per parą;

4. Planuojamos ūkinės veiklos vieta (apskritis; savivaldybė; seniūnija; miestas, miestelis, kaimas ar viensėdis, gatvė).

Planuojama ūkinė veikla - didelių gabaritų atliekų surinkimo aikštelės (toliau - DGASA) įrengimas ir eksploatacija, Taikos g. 27, Visagine. Sklypo kadastrinis Nr. 4583/0003:337, plotas 1.4150 ha. Sklypo paskirtis - kita, naudojimo būdas - pramonės ir sandėliavimo objektų teritorijos.

Sklypo nuosavybė – valstybinė žemė valdoma patikėjimo teise. 2024-12-06 sudaryta turto patikėjimo sutartis Nr. 5-549 dėl sklype esančio turto perdavimo UAB „Utenos regiono atliekų tvarkymo centrui“ (toliau - URATC). 2025-02-25 sudaryta valstybinės žemės sklypo nuomos sutartis su URATC dėl sklypo dalies 1,3845 ha nuomos. Likusi sklypo 305 m^2 dalis (šilumos punktas) išnuomota UAB „Visagino energija“.

5. Trumpas planuojamos ūkinės veiklos aprašymas.

DGASA paskirtis – didelių gabaritų statybinių, asbesto, medienos, tekstilės atliekų, antrinių žaliavų (popierius, stiklas, metalas, PET ir kt.), bioskaidžių atliekų, elektros ir elektroninės įrangos atliekų ir buities pavojingų atliekų priėmimas iš gyventojų ir laikymas iki perdavimo atliekų tvarkytojams. DGASA bus priimamos iš gyventojų buityje susidariusios pavojingosios ir nepavojingosios atliekos. Planuojamas Visagino DGASA vienu metu laikomas didžiausias atliekų kiekis apie 229,78 t:

- nepavojingų atliekų kiekis apie 216,66 t;
- pavojingų atliekų – 13,12 t.

Mechaninio ar rankinio atliekų ardymo, kitų atliekų smulkinimo ar atliekų perdirbimo operacijų nebus vykdoma.

Gyventojai pristato atliekas, nurodytas priimamų atliekų sąraše, į DGASA savo transporto priemonėmis.

Nepavojingos atliekos laikomos tam skirtuose konteineriuose, išskyrus padangas, kurios laikomos rietuvėse ant asfalto dangos. Metalo laužas laikomas 14 m^3 konteineryje tam skirtoje zonoje. Pavojingos atliekos išrūšiuojamos į atskirus konteinerius ir laikomos pavojingų atliekų sandėlyje. Elektronikos atliekos laikomos elektronikos atliekų sandėlyje. Konteineriai DGASA teritorijoje bus išdėstyti taip, kad atliekų turėtojams būtų patogu iškrauti atvežtas atliekas. Planuojami 19 vnt. 30 -14 m^3 ir kitų dydžių pagal poreikį nepavojingų ir pavojingų atliekų konteineriai.

DGASA naudojama įranga – ašinės automobilinės svarstyklės, pritaikytos gyventojų transportui, rankinis hidraulinis žemo kėlimo vežimėlis.

DGASA planuojama 1 darbo vieta. Darbo laikas: nuo 9 val. iki 18 val. Žiemos laikotarpiu DGASA darbo laikas gali būti trumpesnis.

DGASA aikštelė padengta vandeniui nelaidžia danga, surenkamos ir valomos paviršinės nuotekos.

Buities pavojingų atliekų ir elektronikos atliekų saugojimas numatomas saugyklose. Šios saugyklos yra su sienomis, stogu ir durimis/vartais, apsaugančiais atliekas nuo atmosferinio poveikio. Saugyklų grindys nelaidžios ir atsparios naftos produktams ir kitoms cheminėms medžiagoms. Saugyklose pavojingos atliekos laikomos talpose ir konteineriuose pagal kategorijas. Pavojingosios atliekos neperpakuojamos ir nepilstomos. DGASA bus saugomi sorbentai netyčia išsiliejusių skysčių surinkimui. Sukauptos EEĮ atliekos bus periodiškai perduodamos šių atliekų tvarkytojui pagal sutartį.

Sukaupus reikiamą atliekų kiekį, jos bus išvežamos centralizuotai. Tai atliks atliekų tvarkymo įmonės, aptarnaujančios regioninę sistemą savo transportu. Atliekų turėtojai atliekas į aikštelę pristato jiems patogiu transportu ir pakavimo forma, netrukdančia nustatyti, ar atliekos gali būti priimtos į aikštelę.

Nepavojingas atliekas į priėmimo talpas/ konteinerius išskirsto pats turėtojas, nurodant atliekų priėmėjui. Pavojingas atliekas išskirsto atliekų priėmėjas. Priimtas atliekas registruoja priėmėjas. Priėmimo metu atliekos pasveriamos.

Atvežant dulkančias statybines atliekas, jos bus uždengtos ar kitaip apsaugotos, kad dulkės nepakliūtų į aplinką; kraunant dulkančias atliekas iš atvežusios transporto priemonės į konteinerį, konteineris bus laikinai pridengiamas plėvele arba dulkančios atliekos bus sudrėkinamos.

Priimant iš atliekų turėtojų statybines atliekas, turinčias asbesto (atliekas kodas 17 06 05*), bus laikomasi Darbo su asbestu nuostatų, patvirtintų Lietuvos Respublikos socialinės apsaugos ir darbo ministro ir Lietuvos Respublikos sveikatos apsaugos ministro 2004 m. liepos 16 d. įsakymu Nr. A1-184/V-546 su visais pakeitimais, reikalavimų.

DGASA priimant atliekas, jos rūšiuojamos pagal atliekų srautus – popieriaus ir kartono, stiklo, plastiko antrinės žaliavos, pakuotės, elektros ir elektronikos įrangos atliekos.

Į DGASA priimtos atliekos kodu 16 01 03 – naudoti nebetinkamos padangos, bus laikomos sukrautos į rietuves ant kietos asfalto dagos. Rietuvės ilgis bus ne didesnis 15 m, plotis bus ne didesnis kaip 10 m, aukštis – ne didesnis kaip 3 m, tarpai tarp rietuvių bus ne siauresni kaip 10 m, tarp rietuvių ir sklypo ribos – ne siauresni kaip 5 m.

DGASA bus sudarytos sąlygos gyventojams pristatyti bioskaidžias žaliąsias atliekas (20 02 01) ir maisto atliekas (20 01 08), atliekos laikomos 35 m^3 uždarame konteineryje ir periodiškai išvežamos į maisto ir virtuvės atliekų apdorojimo įrenginius.

Į DGASA priimtos atliekos periodiškai pagal sutartis perduodamos atliekų tvarkytojams, neviršijant didžiausio vienu metu leidžiamo laikyti atliekų kiekio. Atliekos bus laikomos vadovaujantis Atliekų tvarkymo taisyklių, patvirtintų Lietuvos Respublikos aplinkos ministro 1999 m. liepos 14 d. įsakymu Nr. 217 su visais pakeitimais, Elektros ir elektroninės įrangos bei jos atliekų tvarkymo taisyklių, patvirtintų Lietuvos Respublikos aplinkos ministro 2004 m. rugsėjo 10 d. įsakymu Nr. D1-481 su visais pakeitimais, Baterijų ir akumuliatorių bei baterijų ir akumuliatorių atliekų tvarkymo taisyklių, patvirtintų Lietuvos Respublikos aplinkos ministro 2002 m. gruodžio 21 d. įsakymu Nr. 625 su visais pakeitimais, reikalavimais bei kitais atliekų tvarkymą reglamentuojančiais teisės aktais.

Daiktų mainų punktas

Daiktų mainų punkto tikslas – rajone skatinti daiktų dalijimosi sistemą, atliekų prevencija.

Daiktų mainų punktas (#Dalinkimės patalpa) įrengiamas 307,74 m^2 esamame pastate (dabar šilumos tinklų siurbimo stotis). Numatoma atlikti esamo pastato remontą. Punkte priimami ir laikomi pakartotiniam naudojimui tinkami daiktai, vykdoma jų dalijimosi/ keitimosi veikla. Daiktai priimami vadovaujantis patvirtintu Pakartotiniam naudojimui tinkamų daiktų priėmimo į URATC aikšteles tvarkos aprašu[1].

Pagal patvirtintą URATC tvarką bus priimami tik šie daiktai: baldai, tekstilės gaminiai (išskyrus drabužius), elektros ir elektronikos prietaisai, namų apyvokos daiktai, žaislai, buityje susidarantys įvairūs kiti daiktai. Priimami tik nesulūžę, nesuplyšę, švarūs, sausi, tinkami naudoti pagal tiesioginę paskirtį. Dalis daiktų, kurie per tam tikrą laikotarpį nebus paimti naudojimui, gali būti perduoti į DGASA kaip atliekos.

Gamybinės nuotekos. Atliekų rūšiavimo procese vandens ištekliai nebus naudojami- nuotekos nesusidarys.

Buitinės nuotekos. Vandentiekio ir nuotekų inžineriniai tinklai įrengiami pagal išduotas prisijungimo sąlygas. Nesant galimybės prisijungti prie vandentiekio ir nuotekų tinklų – naudojamas atvežtinis vanduo ir buitinių nuotekų išvežimas. Darbuotojų buitinės nuotekos kaupiamos požeminiuose 2x5 m3 rezervuaruose ir pagal paslaugų sutartį kas 2-3 mėn. nuotekų tvarkytojų išvežamos į nuotekų valymo įrenginius.

PŪV veikla nėra susijusi su oro tarša, bus vykdoma tik pavojingųjų ir nepavojingųjų atliekų surinkimo ir laikymo veikla.

Daiktų mainų punkto pastatas bus šildomas elektra, šilumos aprūpinimo šaltinis – šilumos siurbliai (elektra) oras- oras. PŪV metu išmetimų iš stacionarių oro taršos šaltinių nebus.

[1] 2019-04-03 URATC direktoriaus įsakymas Nr.VK-45

Kiti oro taršos šaltiniai – susiję su transporto srautais, lengvaisiais ir sunkiasvoriais automobiliais. Projektuojamas objektas pagal savo mastą nėra reikšmingas transporto srautų ir jų keliamos taršos prasme, automobilių stovėjimo vietos neprojektuojamos.

Kvapo sklaidos modeliavimas atliktas kompiuterinių programų paketu „AERMOD View", AERMOD matematiniu modeliu, skirtu pramoninių šaltinių kompleksų išmetamų teršalų sklaidai aplinkoje modeliuoti. LR aplinkos apsaugos agentūros direktoriaus 2008 m. gruodžio 9 d. įsakymu Nr. AV-200 patvirtintose „Ūkinės veiklos poveikiui aplinkos orui vertinti teršalų sklaidos skaičiavimo modelių pasirinkimo rekomendacijose". Kvapą skleidžiančios atliekos laikomos 35 m^3 uždarame konteineryje ir periodiškai išvežamos į maisto ir virtuvės atliekų apdorojimo įrenginius.

6. Priemonės numatomam reikšmingam neigiamam poveikiui aplinkai išvengti arba užkirsti jam kelią ir jų įgyvendinimo grafikas.

6.1. Priemonės, kurios turi būti įgyvendintos iki ūkinės veiklos vykdymo pradžios:

6.1.1 Vandentiekio ir nuotekų inžineriniai tinklai įrengiami pagal išduotas prisijungimo sąlygas. Nesant galimybės prisijungti prie vandentiekio ir nuotekų tinklų – naudojamas atvežtinis vanduo ir buitinių nuotekų išvežimas. Darbuotojų buitinės nuotekos kaupiamos požeminiuose 2x5 m3 rezervuaruose ir pagal paslaugų sutartį kas 2-3 mėn. nuotekų tvarkytojų išvežamos į nuotekų valymo įrenginius.

6.1.2. Projektuojama kietomis dangomis padengta teritorija, paviršinių nuotekų surinkimas ir valymas valymo įrenginiuose, išleidimas į gamtinę aplinką.

6.1.3. Gaisrinės saugos prevencinės ir padarinių likvidavimo priemonės turi būti įgyvendintos prieš ūkinės veiklos pradžią.

6.2. Priemonės, kurios bus įgyvendinamos veiklos vykdymo etape:

6.2.1. Visa atliekų tvarkymo veikla bus vykdoma griežtai laikantis Atliekų tvarkymo įstatymo ir kitų atliekų tvarkymą reglamentuojančių teisės aktų reikalavimų.

6.2.2. Visos į įmonę priimtos atliekos bus vizualiai įvertinamos, kad jose nebūtų atliekų, kurių įmonė neturi leidimo priimti, atliekos turi būti pasveriamos ir apskaitomos.

6.2.3. Veikla bus vykdoma, laikantis šioje atrankos informacijoje apibrėžto technologinio proceso eigos aprašymo.

6.2.4. Visos priimamos ir išrūšiuotos atliekos, bus laikomos tik tam tikslui skirtose funkcinėse zonose ir laikantis teisės aktuose nustatytų reikalavimų.

6.2.5. Kiekvieną dieną tikrinama pakuočių ir konteinerių būklė, vizualinė patikra. Nepavojingų atliekų laikymas aikštelėje bus konteineriuose.

6.2.6. Atliekas laikyti atsižvelgiant į jų savybes, esant poreikiui atvežtas dulkančias statybines atliekas sudrėkinti, teritorijoje palaikyti tvarką. Atvežant dulkančias statybines atliekas, jos bus uždengtos ar kitaip apsaugotos, kad dulkės nepakliūtų į aplinką; kraunant dulkančias atliekas iš atvežusios transporto priemonės į konteinerį, konteineris bus laikinai pridengiamas plėvele arba dulkančios atliekos bus sudrėkinamos.

6.2.7. Pavojingų atliekų saugojimas numatomas pastate įrengtoje saugykloje. Šios saugyklos yra su sienomis, stogu ir durimis/vartais apsaugančiais atliekas nuo atmosferinio poveikio. Saugyklose laikomi sorbentai atsitiktinei pastebėtai taršai neutralizuoti.

6.2.8. Veiklos vykdytojas visais atvejais privalės laikytis visų aktualių veiklą reglamentuojančių teisės aktų reikalavimų, keičiantis teisiniam reglamentavimui atitinkamai keisti veiklos rodiklius.

6.2.9. Vykdomos veiklos metu paaiškėjus, kad daromas didesnis poveikis aplinkai už atrankos informacijoje pateiktus arba teisės aktuose nustatytus rodiklius, veiklos vykdytojas privalės nedelsiant taikyti papildomas poveikį aplinkai mažinančias priemones arba mažinti veiklos apimtis/nutraukti veiklą.

6.2.10. Priimant iš atliekų turėtojų statybines atliekas, turinčias asbesto (atliekas kodas 17 06 05*), bus laikomasi Darbo su asbestu nuostatų, patvirtintų Lietuvos Respublikos socialinės apsaugos ir darbo ministro ir Lietuvos Respublikos sveikatos apsaugos ministro 2004 m. liepos 16 d. įsakymu Nr. A1-184/V-546 su visais pakeitimais, reikalavimų.

6.2.11. Planuojamas DGASA asfaltuotos aikštelės plotas apie 3600 m^2. PŪV vieta – DGASA - priskiriama galimai teršiamai teritorijai[2]. Ant kietų dangų susidariusios paviršinės nuotekos bus

[2] LR vandens įstatymas, 3 straipsnio 2 p.

surenkamos, valomos planuojamame įrengti paviršinių nuotekų valymo įrenginyje – naftos gaudyklėje ir išvalytos iki leistinų normų bus išleidžiamos į gamtinę aplinką (infiltruojamos į gruntą). Aikštelės dangos įrengtos taip, kad paviršinės nuotekos nuo jų nenutekėtų ant šalia esančių teritorijų ir ant jų nepatektų vanduo nuo šalia esančių teritorijų. Nuo stogų surinktos paviršinės nuotekos yra sąlyginai švarios, infiltruojamos į gruntą arba panaudojamos laistymui.

6.3. Priemonės, kurios turi būti įgyvendintos veiklos nutraukimo etape:

6.3.1. Veiklos nutraukimas nenumatomas, tačiau atsiradus poreikiui veiklą nutraukti, visos sklype esančios ir tvarkytos atliekos turės būti išvežamos ir priduodamos kitai, tokia veikla užsiimančiai įmonei, kuri tas atliekas sutvarkys. Teritorija turės būti sutvarkyta.

6 [1]. Suinteresuotos visuomenės pasiūlymai, PAV subjektų išvados ir pasiūlymai.

Visagino savivaldybės administracija, pagal PAV įstatymo 6 straipsnio 5 dalies 5 punktą, atsakinga už PŪV poveikio aplinkai vertinimo ir šios veiklos galimo poveikio aplinkai, atsižvelgiant į patvirtintų ir galiojančių teritorijų planavimo dokumentų sprendinius bei galimybes pagal teisės aktų reikalavimus juos keisti ir į pagal įstatymus vykdomo savivaldybės aplinkos stebėsenos (monitoringo) duomenis, 2025 m. gegužės 29 d. raštu Nr. (4.21 Mr) 1-2737 informavo, kad pastabų atrankos informacijai, pagal kurią priimama ši atrankos išvada, neturi ir teikia išvadą, kad planuojamai ūkinei veiklai poveikio aplinkai vertinimas nereikalingas.

Nacionalinio visuomenės sveikatos centras prie Sveikatos apsaugos ministerijos, pagal PAV įstatymo 6 straipsnio 5 dalies 1 punktą, atsakingas už PŪV veiksnių, darančių įtaką visuomenės sveikatai, galimo poveikio visuomenės sveikatai vertinimą, 2025 m. birželio 26 d. raštu Nr. (9-11 14.3.5 Mr)2-25583 informavo, kad poveikio aplinkai vertinimas yra neprivalomas, tačiau veiklos vykdytojas, norėdamas susimažinti SAZ dydį, privalėtų atlikti poveikio visuomenės sveikatai vertinimą.

Priešgaisrinės apsaugos ir gelbėjimo departamento prie Vidaus reikalų ministerijos Panevėžio priešgaisrinė gelbėjimo valdyba, pagal PAV įstatymo 6 straipsnio 5 dalies 3 punktą, atsakinga už PŪV vykdymo metu galimų įvykių, ekstremaliųjų įvykių, ekstremaliųjų situacijų, numatomų priemonių joms išvengti ar sušvelninti ir padariniams likviduoti, 2025 m. birželio 23 d. raštu Nr. 9.4-5-585 /2025(11.5.119 E) informavo, kad pritaria planuojamai ūkinei veiklai ir poveikio aplinkai vertinimo išvadai be pastabų ir pasiūlymų.

Kultūros paveldo departamentas prie Kultūros ministerijos, pagal PAV įstatymo 6 straipsnio 5 dalies 2 punktą, atsakingas už galimą PŪV poveikį nekilnojamajam kultūros paveldui, 2025 m. gegužės 19 d. raštu Nr. (2PU-395-(9.38-PU E) informavo, kad poveikio aplinkai vertinimas neprivalomas.

PAV įstatymo 7 straipsnio 6 punkte nustatyta tvarka, visuomenė nuo pateiktos informacijos gavimo dienos ir informacijos paskelbimo dienos pasiūlymų dėl atrankos informacijos ir (ar) PŪV poveikio aplinkai vertinimo Aplinkos apsaugos agentūrai nepateikė ir atrankos dėl poveikio aplinkai vertinimo procese nedalyvavo.

7. Motyvai, kuriais remtasi priimant atrankos išvadą.

7.1. Veikla bus vykdoma žemės sklype Taikos g. 27, Visagine. Sklypo kadastrinis Nr. 4583/0003:337, plotas 1.4150 ha. Sklypo paskirtis - kita, naudojimo būdas - pramonės ir sandėliavimo objektų teritorijos. Pagal 2017 m. birželio 27 d. Visagino savivaldybės tarybos sprendimais Nr. TS-123 „Dėl Visagino savivaldybės bendrojo plano koregavimo patvirtinimo“ ir Nr. TS-124 „Dėl Visagino miesto bendrojo plano koregavimo patvirtinimo“ patvirtinto Visagino miesto bendrojo plano koregavimo pagrindinio brėžinio (reglamentų) sprendinius, nagrinėjamos teritorijos indeksas uP – verslo, gamybos, pramonės teritorijos. Tai mišri teritorija, kurioje prioritetas teikiamas dominuojančiai verslo, gamybos, pramonės ir sandėliavimo funkcijai. Vadovaujantis bendruoju planu, aplink PŪV sklypą nėra gyvenamųjų ir visuomeninės paskirties teritorijų. Atstumas nuo PŪV iki artimiausios gyvenamosios aplinkos 221 m, artimiausia ugdymo įstaiga – 660 m., artimiausia gydymo įstaiga – 2300 m.

7.2 Valstybės saugomų gamtos paveldo objektų PŪV teritorijoje nėra ir su jais nesiriboja[3]. PŪV teritorija nepatenka į saugomas, „Natura 2000“ teritorijas.

7.3. Projektuojama didelių gabaritų atliekų surinkimo aikštelė su kietosiomis dangomis, paviršinių nuotekų surinkimu ir valymu, todėl dirvožemio ir vandens tarša nenumatoma.

[3] www.geoportal.lt

7.4. Atliekos bus laikomos taip, kad neturėtų neigiamo poveikio aplinkai ir žmonių sveikatai, laikantis suderinamumo principo. Kiekvieną dieną tikrinama pakuočių ir konteinerių būklė, vizualinė patikra. Nepavojingų atliekų laikymas aikštelėje bus konteineriuose. Pavojingų ir elektronikos atliekų saugojimas numatomas pastate įrengtoje saugyklose. Šios saugyklos yra su sienomis, stogu ir durimis/vartais apsaugančiais atliekas nuo atmosferinio poveikio. Saugyklose laikomi sorbentai atsitiktinei pastebėtai taršai neutralizuoti.

7.5. PŪV teritorija nepatenka į vandenviečių apsaugos zonas, artimiausia gėlo požeminio vandens Visagino soc. globos namų vandenvietė (3980) nuo PŪV teritorijos nutolusi apie 1 km. Vandenvietės projektinės apsaugos zonos 50 m apsaugos juosta nuo PŪV sklypo nutolusi apie 950 m.

7.6. Planuojamoje teritorijoje nekilnojamųjų kultūros paveldo objektų nėra. Artimiausias kultūros paveldo objektas Čeberakų, Pasamanės piliakalnis, vad. Bažnyčiakalniu (17156), nutolęs apie 3 km nuo PŪV sklypo.

7.7. PŪV nėra susijusi su reikšmingų kvapų generavimu. Kvapo koncentracijos sklaidos skaičiavimai parodė, jog kvapo koncentracija planuojamos ūkinės veiklos teritorijoje, už jos ribų neviršija Lietuvos higienos normos HN121:2010 „Kvapo koncentracijos ribinė vertė gyvenamosios aplinkos ore“ 5 punkte nurodytos ribinės kvapo koncentracijos 8 OU_E/m^3 ir nuo 2026-01-01 taikomos 5 OU_E/m^3 ribinės vertės. Artimiausioje gyvenamojoje aplinkoje, apskaičiuotos kvapo koncentracijos artimos 0.

7.8. Akustinio triukšmo sklaidos modeliavimas atliktas vertinant projektuojamą situaciją: triukšmas nuo PŪV transporto, krovos darbų ir inžinerinių sistemų skleidžiamų triukšmų. Ekvivalentinis planuojamas triukšmo lygis artimiausioje gyvenamoje aplinkoje neviršija leistinų HN33:2011 higienos normų ribų, taikomų gyvenamųjų pastatų aplinkai.

7.9. PŪV vykdymo metu bus vadovaujamasi Minimaliais reikalavimais dulkėtumui mažinti laikant, kraunant, vežant palaidas kietąsias medžiagas . PŪV vykdymo metu nenumatomi stacionarūs aplinkos oro taršos šaltiniai, pateikiami į teritoriją atvykstančio transporto (20-30 lengvieji/parą ir 3 sunkiasvoris/savaitę) skaičiavimai, kurie atlikti vadovaujantis Europos aplinkos agentūros į atmosferą išmetamų teršalų apskaitos metodika EMEP/EEA, skyriumi 1.A.3.b.I-IV „Road transport 2023“. Skaičiavimų rezultatai rodo, kad išmetamų teršalų iš mobilių taršos šaltinių metiniai kiekiai nežymūs (CO – 0,0252 t/metus (0,0833 kg/d), NOX – 0,0080 t/metus (0,0264 kg/d), metus LOJ – 0,0032 t/metus (0,0104 kg/d) ir KD – 0,0003 t/metus (0,0012 kg/d) ir neviršys teisės aktais nustatytų ribinių verčių bei nesukels neigiamo poveikio aplinkai ir visuomenės sveikatai.“

7.10. PŪV neturės neigiamo poveikio gyventojams ir visuomenės sveikatai dėl fizikinės, cheminės, biologinės taršos ir kvapų, įskaitant galimą neigiamą poveikį gyvenamajai, rekreacinei, visuomeninei aplinkai, gyventojų saugai ir visuomenės sveikatai. Numatomas teigiamas poveikis gyventojams ir visuomeninei aplinkai dėl socialinio-ekonominio poveikio: bus sukurtas didelės materialinės vertės atliekų surinkimo, rūšiavimo, daiktų antrinio panaudojimo punktas. Bus skatinama daiktų dalijimosi sistema, vykdoma atliekų prevencija.

8. Priimta atrankos išvada.

Atsižvelgiant į išdėstytus motyvus ir vadovaujantis PAV įstatymo 7 straipsnio 5 dalimi, priimama atrankos išvada: UAB „Utenos regiono atliekų tvarkymo centras“ planuojamai ūkinei veiklai – didelių gabaritų atliekų surinkimo aikštelės įrengimas ir eksploatacija Taikos g. 27, Visagine – **poveikio aplinkai vertinimas neprivalomas**.

Atrankos išvada priimta pagal pateiktą Atrankos informaciją, kuri viešinama Agentūros tinklalapyje https://aaa.lrv.lt/, Poveikio aplinkai vertinimas (PAV)>2025 metai> 3. Atrankos dėl poveikio aplinkai vertinimo informacija> Utenos regionas ir yra atrankos išvados sudedamoji dalis.

9. Nurodoma atrankos išvados apskundimo tvarka.

Šis sprendimas per vieną mėnesį nuo jo paskelbimo arba įteikimo dienos pasirinktinai gali būti skundžiamas Lietuvos administracinių ginčų komisijai (A. Goštauto g. 12-100, 01108 Vilnius) ar jos teritoriniam padaliniui (Kauno apygardos skyrius, Laisvės al. 36, 44240 Kaunas; Klaipėdos apygardos skyrius, J. Janonio g. 24, 92251 Klaipėda; Panevėžio apygardos skyrius, Respublikos g. 62, 35158 Panevėžys; Šiaulių apygardos skyrius, Dvaro g. 81, 76299 Šiauliai) Lietuvos Respublikos ikiteisminio administracinių ginčų nagrinėjimo tvarkos įstatymo nustatyta tvarka arba Regionų

administraciniam teismui (Vilniaus rūmai, Žygimantų g. 2, 01102 Vilnius; Kauno rūmai, A. Mickevičiaus g. 8A, 44312 Kaunas; Klaipėdos rūmai, Galinio Pylimo g. 9, 91230 Klaipėda; Šiaulių rūmai, Dvaro g. 80, 76298 Šiauliai; Panevėžio rūmai, Respublikos g. 62, 35158 Panevėžys), arba per Lietuvos teismų elektroninių paslaugų portalą https://e.teismas.lt) Lietuvos Respublikos administracinių bylų teisenos įstatymo nustatyta tvarka.

Direktoriaus pavaduotoja Justina Černienė

@gamta.lt

DETALŪS METADUOMENYS	
Dokumento sudarytojas (-ai)	Aplinkos apsaugos agentūra
Dokumento pavadinimas (antraštė)	ATRANKOS IŠVADA DĖL UAB „UTENOS REGIONO ATLIEKŲ TVARKYMO CENTRAS“ PLANUOJAMOS ŪKINĖS VEIKLOS – DIDELIŲ GABARITŲ ATLIEKŲ SURINKIMO AIKŠTELĖS VISAGINE ĮRENGIMAS IR EKSPLOATACIJA, POVEIKIO APLINKAI VERTINIMO
Registracija #1	
Dokumento registracijos data ir numeris	2025-07-04T15:13:01.710+03:00, (30-4)-A4E-6995
Dokumento specifikacijos identifikavimo žymuo	ADOC-V1.0
Parašas #1	
Parašo paskirtis	Pasirašymas
Parašą sukūrusio asmens vardas, pavardė ir pareigos	Justina Černienė, Direktoriaus pavaduotojas
Parašo sukūrimo data ir laikas	2025-07-04T15:06:24.0000000+03:00
Parašo formatas	Kvalifikuotas elektroninis parašas
Laiko žymoje nurodytas laikas	2025-07-04T15:06:40+03:00
Informacija apie sertifikavimo paslaugų teikėją	SK ID Solutions EID-Q 2021E SK ID Solutions AS EE
Sertifikato galiojimo laikas	2029-11-25T23:59:59+02:00
Parašas #2	
Parašo paskirtis	Registravimas
Parašą sukūrusio asmens vardas, pavardė ir pareigos	DBSIS, -
Parašo sukūrimo data ir laikas	2025-07-04T15:13:01.0000000+03:00
Parašo formatas	Kvalifikuotas elektroninis parašas
Laiko žymoje nurodytas laikas	-
Informacija apie sertifikavimo paslaugų teikėją	RCSC IssuingCA-2

	VI Registru Centras - i.k. 124110246 LT
Sertifikato galiojimo laikas	2028-05-15T11:31:08+03:00
Informacija apie būdus, naudotus metaduomenų vientisumui užtikrinti	Metaduomenų vientisumas užtikrintas elektroniniais parašais
Pagrindinio dokumento priedų skaičius	0
Pagrindinio dokumento pridedamų dokumentų skaičius	0
Programinės įrangos, kuria naudojantis sudarytas elektroninis dokumentas, pavadinimas	DBSIS, versija 3.5.84.3
Informacija apie elektroninio dokumento ir elektroninio (-ių) parašo (-ų) tikrinimą (tikrinimo data)	Tikrinant dokumentą nenustatyta jokių klaidų, 2025-07-04 15:43:47

VISAGINO SAVIVALDYBĖS MERAS

Parko g. 14, 31140 Visaginas, tel. +370 386 31 233, el. p. visaginas@visaginas.lt
E. pristatymo dėžutės adresas 188711925

UAB „Utenos regiono atliekų tvarkymo centras“
info@uratc.lt

DĖL SUTIKIMO ĮREGISTRUOTI KOMUNALINIŲ OBJEKTŲ SANITARINĖS APSAUGOS ZONĄ

Visagino savivaldybės meras, vadovaudamasis Lietuvos Respublikos vietos savivaldos įstatymo 27 straipsnio 2 dalies 29 punktu ir atsižvelgdamas į UAB „Utenos regiono atliekų tvarkymo centras“ 2026 m. rugsėjo 22 d. prašymą Nr. S-251 dėl sutikimo nustatyti ir įregistruoti komunalinių objektų sanitarinės apsaugos zoną, neprieštarauja, kad žemės sklype, esančiame Taikos g. 27, Visagine, kadastro Nr. 4583/0003:337, būtų nustatyta ir įregistruota komunalinių objektų sanitarinės apsaugos zona.

Savivaldybės meras Erlandas Galaguz

DETALŪS METADUOMENYS	
Dokumento sudarytojas (-ai)	Visagino savivaldybės administracija
Dokumento pavadinimas (antraštė)	Dėl sutikimo įregistruoti komunalinių objektų sanitarinės apsaugos zoną
Registracija #1	
Dokumento registracijos data ir numeris	2026-10-08T14:33:43+03:00, (4.21 E) 1-3827
Dokumento specifikacijos identifikavimo žymuo	ADOC-V1.0
Parašas #1	
Parašo paskirtis	Pasirašymas
Parašą sukūrusio asmens vardas, pavardė ir pareigos	Erlandas Galaguz, Savivaldybės meras
Parašo sukūrimo data ir laikas	2026-10-08T14:09:56.0000000+03:00
Parašo formatas	Kvalifikuotas elektroninis parašas
Laiko žymoje nurodytas laikas	2026-10-08T14:10:11+03:00
Informacija apie sertifikavimo paslaugų teikėją	SK ID Solutions EID-Q 2021E SK ID Solutions AS EE
Sertifikato galiojimo laikas	2030-04-04T23:59:59+03:00
Parašas #2	
Parašo paskirtis	Registravimas
Parašą sukūrusio asmens vardas, pavardė ir pareigos	[redacted] Vyriausioji specialistė (DS)
Parašo sukūrimo data ir laikas	2026-10-08T14:34:18.0000000+03:00
Parašo formatas	Kvalifikuotas elektroninis parašas
Laiko žymoje nurodytas laikas	2026-10-08T14:34:28+03:00
Informacija apie sertifikavimo paslaugų teikėją	RCSC IssuingCA-2 VI Registru Centras - i.k. 124110246 LT
Sertifikato galiojimo laikas	2027-04-30T08:51:05+03:00
Informacija apie būdus, naudotus metaduomenų vientisumui užtikrinti	Metaduomenų vientisumas užtikrintas elektroniniais parašais

Pagrindinio dokumento priedų skaičius	0
Pagrindinio dokumento pridedamų dokumentų skaičius	0
Programinės įrangos, kuria naudojantis sudarytas elektroninis dokumentas, pavadinimas	Elpako v.20260928.6
Informacija apie elektroninio dokumento ir elektroninio (-ių) parašo (-ų) tikrinimą (tikrinimo data)	Tikrinant dokumentą nenustatyta jokių klaidų, 2026-10-13 10:13:42

2 PRIEDAS Žemės sklypo planas su statinių išsidėstymu

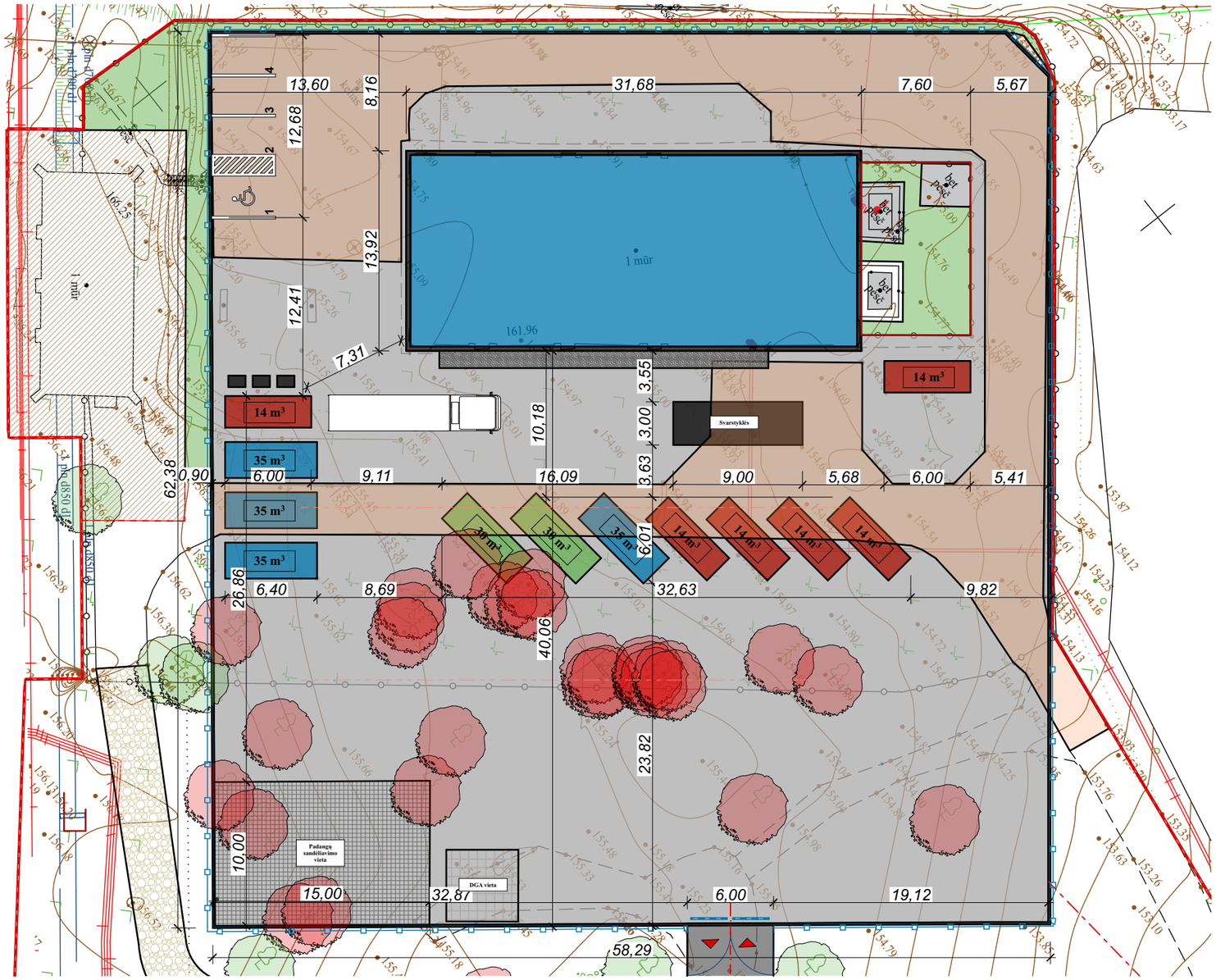

SITUACIJOS SCHEMA



SUTARTINIAI ŽYMĖJIMAI

	Remontuojami pastatas
	Sklypo riba
14 m³	Atliekų surinkimo konreineriai
	Segmentinė tvora - ažūrinė permatoma 1.73x2.50x4(235m)
	Netvarkoma teritorija
	Patekimas į teritoriją/ vartai
	Kelio užtvaras su numerių nuskaitymo sistema
	Esami saugotini medžiai
	Kertami medžiai 25 vnt.

SKLYPO DANGOS

	Nauja asfalto danga (aikštelė)	3076,00 m²
	Nauja asfalto danga (privažiavimo kelias)	720 m²
	Ardoma asfalto danga	946 m²
	Veja	200 m²
	Dolomito skaldos privažiavimo kelias	246 m²

SKLYPO PLANAS M 1:500

SKLYPO TECHNOEKONOMINIAI RODIKLIAI

Sklypo kadastrinis Nr. 4358/0003:337 Visagino m. k.v.	
Sklypo plotas	1.4150 Ha
Sklypo paskirtis	Kita
Automobilių stovėjimo vietų skaičius	4

AIKŠTELĖ

Užstatymo plotas	2350,00 m²

KELIAS (GATVĖ)

Užstatymo plotas	845,00 m²
Plotis	6,00 m
Ilgis	140,00 m

PASTABOS:
1. Tvora projektuojama tik sklypo ribose.
2. Numatoma segmentinė ažūrinė tvora.
3. Įvažiavimas į sklypą iš Taikos g.
5. Įrenginėjant tvorą nenukirsti esamų ir naujai paklotų inžinerinių trasų. Inžinerinių tinklų ir tvoros susikirtimo vietas tikslinti vietoje.

PAGALBINIO ŪKIO PASKIRTIES PASTATO TECHNOEKONOMINIAI RODIKLIAI

Užstatymo plotas	425,80 m²
Bendras plotas	350,25 m²
Pagrindinis plotas	42
Statybinis tūris	3213,70 m³
Aukštų skaičius	1
Energetinio naudingumo klasė	C

Pastatai ir įrenginiai atitinka esminius mechaninio atsparumo ir pastovumo, gaisrinės saugos, higienos, aplinkos apsaugos, apsaugos nuo triukšmo, energijos taupymo ir šilumos išsaugojimo naudojimo saugos reikalavimus
PV R. Mechovič

Su projekto sprendiniais sutinku
Statytojai URATC

Sklypo plano sprendiniai parengti ant UAB „LINERUS“ įmonės parengto topografinių matavimo plano
TIIIS1-20241119-077054

Laida	Išleidimo data	Laidos statusas ir išleidimo priežastis (jei taikoma)	
Atestato Nr.	**UAB "Plėtros garantas"** S. Dariaus ir S. Girėno g. 28a, Zarasai Tel. +370 652 44458 el.p. romualdas@pletrosgarantas.lt		
22340	PV		2025-12
A1509	PDV		2025-12
37353	PDV		2025-12
LT	Užsakovas:		

Kompleksas:
KITOS PASKIRTIES PASTATO PAPRASTOJO REMONTO IR DIDELIŲ GABARITŲ ATLIEKŲ SURINKIMO AIKŠTELĖS SU DAIKTŲ DALIJIMOSI STOTELĖS REKONSTRAVIMO TAIKOS PR. 27, VISAGINAS, TECHNINIS DARBO PROJEKTAS

Objektas:
DGA surinkimo aikštelė
Kitos paskirties inžinerinis statinys

Brėžinys: SKLYPO PLANAS M 1:500 — Laida: 0

Žymuo: PG-25-233-TDP — Lapas: — Lapų: 1

3 PRIEDAS

Triukšmo šaltinių schema
Triukšmo sklaidos žemėlapiai
Specifikacijos
Kvapų sklaidos modeliavimas
Meteorologinių duomenų įsigijimo pažyma


655100
655120
655140
655160
655180
655200
655220
655240
655260
655280
655300
6164640
6164620
6164600
6164580
6164560
6164540
6164520
Triukšmo šaltiniu schema
N
M 1 : 800
Taškinis triukšmo šaltinis
Linijinis triukšmo šaltinis
Plotinis triukšmo šaltinis
Statiniai
Sklypo ribos

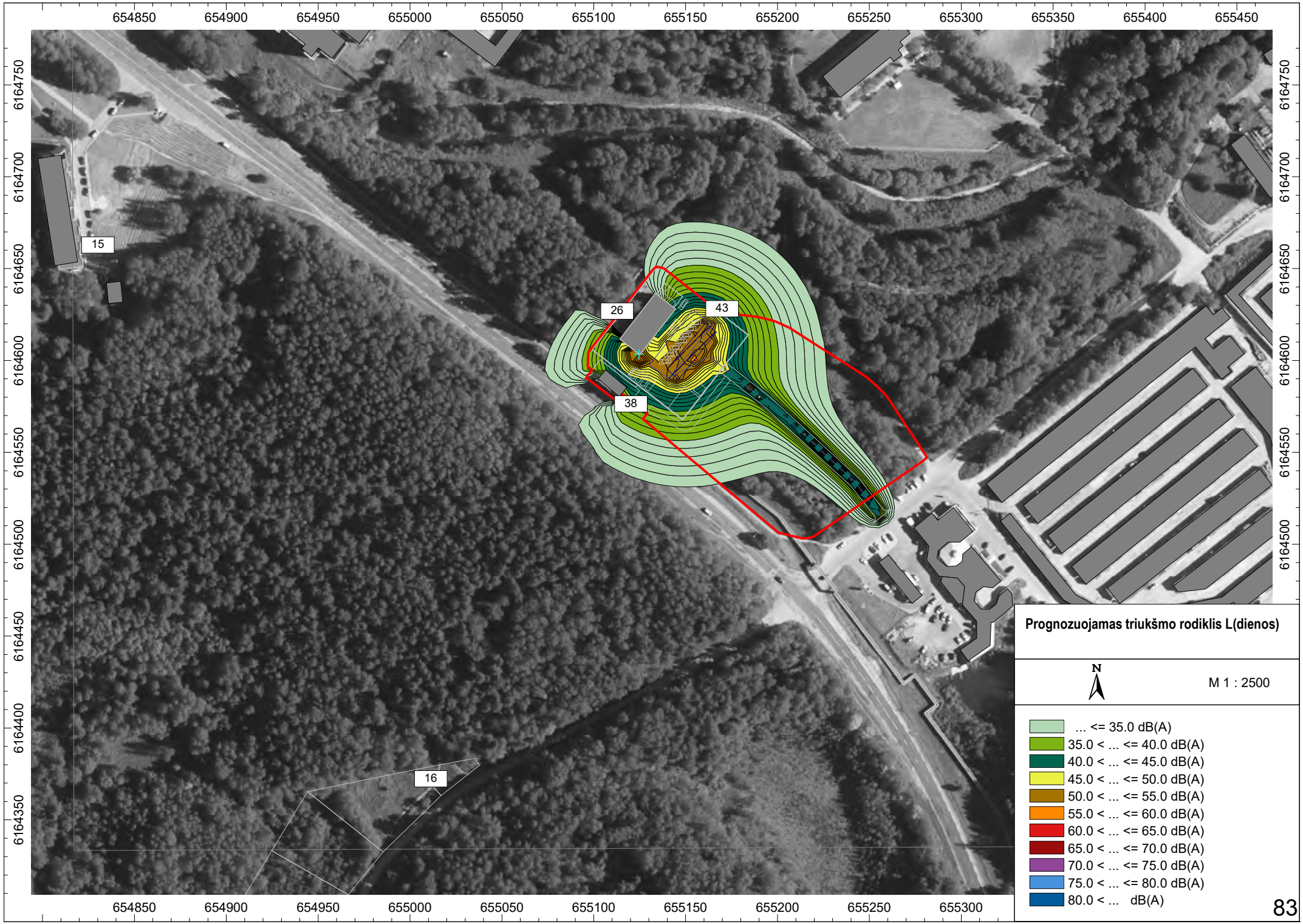
654850
654900
654950
655000
655050
655100
655150
655200
655250
655300
655350
655400
655450
6164750
6164700
6164650
6164600
6164550
6164500
6164450
6164400
6164350
15
26
43
38
16
Prognozuojamas triukšmo rodiklis L(dienos)
N
M 1 : 2500
... <= 35.0 dB(A)
35.0 < ... <= 40.0 dB(A)
40.0 < ... <= 45.0 dB(A)
45.0 < ... <= 50.0 dB(A)
50.0 < ... <= 55.0 dB(A)
55.0 < ... <= 60.0 dB(A)
60.0 < ... <= 65.0 dB(A)
65.0 < ... <= 70.0 dB(A)
70.0 < ... <= 75.0 dB(A)
75.0 < ... <= 80.0 dB(A)
80.0 < ... dB(A)


654850
654900
654950
655000
655050
655100
655150
655200
655250
655300
655350
655400
655450
6164750
6164700
6164650
6164600
6164550
6164500
6164450
6164400
6164350
10
25
23
37
12
Prognozuojamas triukšmo rodiklis L(vakaro)
N
M 1 : 2500
... <= 35.0 dB(A)
35.0 < ... <= 40.0 dB(A)
40.0 < ... <= 45.0 dB(A)
45.0 < ... <= 50.0 dB(A)
50.0 < ... <= 55.0 dB(A)
55.0 < ... <= 60.0 dB(A)
60.0 < ... <= 65.0 dB(A)
65.0 < ... <= 70.0 dB(A)
70.0 < ... <= 75.0 dB(A)
75.0 < ... <= 80.0 dB(A)
80.0 < ... dB(A)


654850
654900
654950
655000
655050
655100
655150
655200
655250
655300
655350
655400
655450
6164750
6164700
6164650
6164600
6164550
6164500
6164450
6164400
6164350
10
25
23
37
12
Prognozuojamas triukšmo rodiklis L(nakties)
N
M 1 : 2500
... <= 35.0 dB(A)
35.0 < ... <= 40.0 dB(A)
40.0 < ... <= 45.0 dB(A)
45.0 < ... <= 50.0 dB(A)
50.0 < ... <= 55.0 dB(A)
55.0 < ... <= 60.0 dB(A)
60.0 < ... <= 65.0 dB(A)
65.0 < ... <= 70.0 dB(A)
70.0 < ... <= 75.0 dB(A)
75.0 < ... <= 80.0 dB(A)
80.0 < ... dB(A)

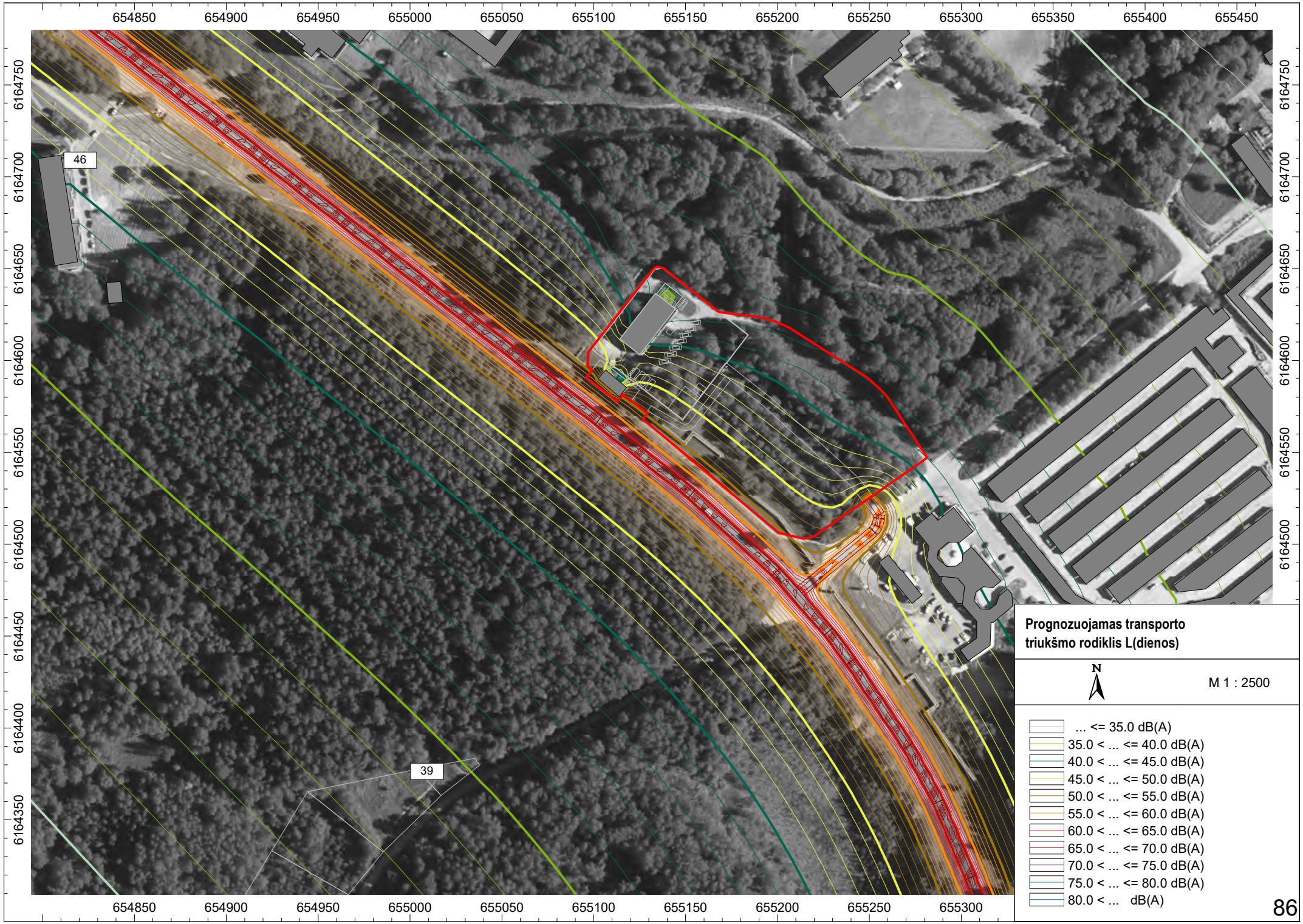
654850
654900
654950
655000
655050
655100
655150
655200
655250
655300
655350
655400
655450
6164750
6164700
6164650
6164600
6164550
6164500
6164450
6164400
6164350
46
39
Prognozuojamas transporto triukšmo rodiklis L(dienos)
N
M 1 : 2500
... <= 35.0 dB(A)
35.0 < ... <= 40.0 dB(A)
40.0 < ... <= 45.0 dB(A)
45.0 < ... <= 50.0 dB(A)
50.0 < ... <= 55.0 dB(A)
55.0 < ... <= 60.0 dB(A)
60.0 < ... <= 65.0 dB(A)
65.0 < ... <= 70.0 dB(A)
70.0 < ... <= 75.0 dB(A)
75.0 < ... <= 80.0 dB(A)
80.0 < ... dB(A)

HITACHI

Šilumos siurblys oras-vanduo
YUTAKI S 10



HITACHI

YUTAKI S 10

šilumos siurblio aprašymas





Hitachi Yutaki šilumos siurblys oras-vanduo. Aukščiausios kokybės ir efektyvumo Hitachi A+ energijos klasės šilumos siurblys, skirtas patalpoms šildyti, vėsinti ir karštam buitiniam vandeniui ruošti. Išorinis lauko blokas, specialiai pritaikytas šiaurinėms šalims, efektyviai tiekia šilumą net lauko oro temperatūrai nukritus iki -25 oC šalčio. Dėka Yutaki serijos šilumos siurblių gamyboje naudojamų inovatyvių sprendimų, šilumos siurblių galia krenta nežymiai, krentant lauko temperatūrai iki didelių šalčių. Patobulintos sparnuotės ir našesni šilumokaičiai Hitachi šilumos siurblių išoriniams blokams leidžia veikti tyliai ir ypač efektyviai ištisus metus tiek veikiant vėsinimo, tiek ir šildymo režimu.

YUTAKI S 10

HITACHI

šilumos siurblio techninės specifikacijos

Galia	Šildymas (min./**nom.** /maks.)	kW	10.00/**24.00**/32.00
	Vėsinimas (**nom.** / maks.)	kW	**17.50**/20.60
Suvartojimas	Šildymas (nom.)	kW	5.59
	Vėsinimas (nom.)	kW	4.08
Elektros energija			-
			3N ~400V 50 Hz
Naudingumo koef. COP (vanduo 35 ˚C, aplinka 7 ˚C)	Nominalus		4.29
Naudingumo koef. EER (vanduo 7 ˚C, aplinka 35 ˚C)	Nominalus		2.81
Energetinio efektyvumo vertinimas esant 35 ºC	Vidutinis klimatas		A+
Sezoninis naudingumo koef. šildymui esant 35 ºC SCOP/ ηs			3.60/142
Energetinio efektyvumo vertinimas esant 55 ºC			A+
Sezoninis naudingumo koef. šildymui esant 55ºC, SCOP/ ηs			2.98/118
Europos sez. naud. koef. vesinimui ESEER			3.32
Sez. naudingumo koef. vesinimui esant 35ºC (ηs)		%	144
Lauko darbinės temperatūros	Šildymas	ºC	nuo −25 iki 25
	Karštas vanduo	ºC	nuo −25 iki 35
	Vėsinimas	ºC	nuo 10 iki 46
Vandens ruošimo temperatūros	Šildymas	ºC	nuo 20 iki 60
	Karštas vanduo	ºC	nuo 30 iki 75
	Vėsinimas	ºC	nuo 5 iki 22
Šaltnešio vamzdžio skersmuo	Suskystintos dujos	col.	1/2-1
Vandens vamzdžio skersmuo	[įtek.–ištek.)	col.	1-1/4 - 1-1/4
Vidinis blokas			**RWM-10.0NE**
Minimalus vandens kiekis sistemoje		l	79
Vandens srautas	(min./nom./maks.)	m^3/h	2.20 - 4.13 - 4.60
Avarinis kaitinimo elementas	Pakopos/ našumas	n˚/kW	3 / 3-3-3
Garso galia		dB	47
Matmenys (aukštis x plotis x gylis)		mm	890x670x360
Svoris		kg	62
Išorinis blokas			**RAS-10WHNPE**
Oro srautas		m^3/h	8040
Garso slėgis		dB(A)	60
Garso galia		dB(A)	74
Min. vamzdžio ilgis		m	5
Maks. vamzdžio ilgis		m	70
Maks. aukščių skirtumas		m	20
Kompresorius			Sraigtinis DC inverterinis
Šaltnešis			R410A
Šaltnešio pripildymas (ilgis be papildomo pripildymo)		kg (m)	5.3 (15)
Papildomas šaltnešio pripildymas		g/m	120
Matmenys (aukštis x plotis x gylis)		mm	1,380x950x370
Svoris		kg	139
Didžiausia srovė	Viena fazė		-
	Trys fazės		24.00

YUTAKI S 10

24kW - nominalios galios

HITACHI

Maksimali šildymo galia*

YUTAKI S10 YUTAKI S10 RAS-10WHNPE + RWM-10.0NE																		
LWT	**20 °C**		**25 °C**		**30 °C**		**35 °C**		**40 °C**		**45 °C**		**50 °C**		**55 °C**		**60 °C**	
Tamb	CAP	COP	CAP	COP	CAP	COP	CAP	COP	CAP	COP	CAP	COP	CAP	COP	CAP	COP	CAP	COP
-20	17,00	2,01	16,40	1,90	15,70	1,80	15,10	1,60	14,20	1,55	13,00	1,50	-	-	-	-	-	-
-15	17,50	2,31	16,35	2,21	16,01	2,11	16,07	1,85	15,44	1,70	14,81	1,56	-	-	-	-	-	-
-10	19,00	2,57	18,80	2,46	18,70	2,36	18,50	2,08	18,13	1,82	17,12	1,60	16,37	1,28	15,76	1,14	13,90	1,30
-7	22,43	2,70	22,03	2,60	21,63	2,50	21,00	2,20	19,74	1,88	18,50	1,62	18,36	1,43	17,30	1,40	14,50	1,80
-2	24,54	2,72	23,74	2,67	22,95	2,61	21,00	2,36	20,36	2,25	19,89	2,15	18,97	1,83	18,61	1,74	16,17	1,92
2	26,00	2,73	25,11	2,72	24,00	2,70	21,70	2,50	20,85	2,64	21,00	2,80	19,49	2,33	19,50	2,10	17,50	2,00
7	33,00	3,95	33,50	3,85	33,20	3,75	32,00	3,80	32,00	3,35	32,00	3,00	28,05	2,64	25,52	2,40	22,00	2,30
12	35,00	5,83	34,50	5,00	34,30	4,30	34,00	4,10	33,5	3,54	33,00	3,10	28,60	2,72	26,00	2,40	23,50	2,10
15	36,10	5,92	35,80	5,10	35,00	4,38	34,70	4,21	33,5	3,65	33,20	3,39	29,00	3,08	26,50	2,77	24,30	2,65
20	37,00	6,03	36,20	5,26	35,10	4,51	34,90	4,38	33,8	3,84	33,60	4,00	29,90	3,92	27,20	3,67	25,00	4,32

LWT - Iš šilumos siurblio išeinančio termofikato temperatūra
Tamb - Aplinkos, kurioje sumontuotas šilumos siurblys, temperatūra
CAP - Šilumos siurblio pagaminamos energijos kiekis prie tam tikros aplinkos temperatūros kWh
COP - Skaičius, kiek šilumos siurblys pagamins šilumos energijos kWh, sunaudodamas 1 kWh elektros energijos iš tinklo
Pastaba: Norint apskaičiuot tinklo apkrovą kW prie tam tikrų sąlygų, reikia šilumos siurblio galią CAP padalinti iš COP prie tų pačių sąlygų

Šildymo galia : Galia pagal Eurovent standartą OM-3-2015 ir galioja, kai šildymo vandens skirtumas Δt = 3 ~ 8 °C
Suvartojama galia iš tinklo : Suvartojama galia iš tinklo pagal Eurovent standartą OM-3-2015.
Maksimali galia* : Testuota su „Defrost" atsišildymo funkcija pagal EN14511
*Tikroji galia gali kisti, priklausomai nuo įrenginio sumontavimo ypatumų

Kvapai
1 valandos vidurkio koncentracijos



PLOT FILE OF 98.08TH PERCENTILE 1-HR VALUES FOR SOURCE GROUP: ALL OU/M**3

Max: 0,376 [OU/M**3] at (655114,70, 6164584,41)

0,004 0,008 0,016 0,031 0,063 0,125 0,250 0,376

Pastabos: Ribinė vertė - 8 OUE/m3	Šaltiniai: **1**		
	Receptoriai: **441**	www.amod.lt	
	Concentration	SCALE: 1:10 000 0 0,3 km	
	Maks. koncentracija: **0,376 OU/M**3**		Projektas:

AERMOD View - Lakes Environmental Software

APLINKOS APSAUGOS AGENTŪROS
TARŠOS PREVENCIJOS DEPARTAMENTAS

Biudžetinė įstaiga, A. Juozapavičiaus g. 9, LT-09311 Vilnius tel. + 370 68292653, el. p. aaa@gamta.lt, https://aaa.lrv.lt
Duomenys kaupiami ir saugomi Juridinių asmenų registre, kodas 188784898

EnvPoint MB
el. p. rasa@alkauskaite.com

2026
Į 2026-04-02

Nr. (30-3)-A4E-
Nr. R179

DĖL FONINIO APLINKOS ORO UŽTERŠTUMO DUOMENŲ (TAIKOS G. 27, VISAGINAS)

Aplinkos apsaugos agentūra (toliau – Agentūra) gavo prašymą pateikti foninio aplinkos oro užterštumo duomenis, Taikos g. 27, Visaginas (LKS koordinatės – 6164610, 655146), teršalų pažeminiame sluoksnyje sklaidos modeliavimui.

Vadovaujantis reikalavimais[1], atliekant prašyme nurodytų teršalų (*anglies monoksido, azoto oksidų*, *kietųjų dalelių (dulkių), sieros dioksidų*) sklaidos modeliavimą, turi būti naudojami apie ūkinės veiklos objektą, kurio poveikį aplinkos orui numatoma vertinti, iki 2 kilometrų atstumu esančių kitų ūkinės veiklos objektų, turinčių aplinkos oro taršos šaltinių ir iš jų išmetamų teršalų inventorizacijos ataskaitas[2], duomenys ir iki 2 kilometrų atstumu planuojamos ūkinės veiklos (toliau – PŪV), dėl kurios teisės aktų nustatyta tvarka yra priimtas sprendimas dėl PŪV galimybių, poveikio aplinkai vertinimo dokumentuose (ataskaitose ar atrankos dokumentuose) pateikti į aplinkos orą numatomų išmesti teršalų kiekio skaičiavimo duomenys. Taip pat turi būti naudojamos naujausios santykinai švarių Lietuvos kaimiškųjų vietovių aplinkos oro teršalų vidutinių metinių koncentracijų vertės, skelbiamos Agentūros interneto svetainėje https://aaa.lrv.lt > *Veiklos sritys > Oras > Oro užterštumo sklaidos žemėlapiai, duomenys (foninės koncentracijos PAOV skaičiavimams) > 2024 m. foninės koncentracijos PAOV skaičiavimams (duomenys ir žemėlapiai).* Teršalo *(lakiųjų organinių junginių*), kuriam aukščiau nurodytame dokumente nėra duomenų, sklaidos modeliavimą atlikti neatsižvelgiant į foninę koncentraciją.

Šis raštas gali būti skundžiamas[3].

PRIDEDAMA. Gretimybėse veikiančių įmonių oro teršalų išmetimo šaltinių ir iš jų išmetamų teršalų parametrai ir Planuojamos ūkinės veiklos atrankos dokumentuose pateikti į aplinkos orą numatomų išmesti teršalų kiekio skaičiavimo duomenys, 3 lapai.

Oro taršos prevencijos skyriaus vedėja Neringa Misevičienė

@gamta.lt

[1] Teršalų sklaidos skaičiavimo modelių, foninio aplinkos oro užterštumo duomenų ir meteorologinių duomenų naudojimo tvarkos ūkinės veiklos poveikiui aplinkos orui įvertinti, patvirtintos Lietuvos Respublikos aplinkos ministro 2007 m. lapkričio 30 d. įsakymu Nr. D1-653 „Dėl teršalų sklaidos skaičiavimo modelių, foninio aplinkos oro užterštumo duomenų ir meteorologinių duomenų naudojimo tvarkos ūkinės veiklos poveikiui aplinkos orui įvertinti“ ir Foninio aplinkos oro užterštumo duomenų naudojimo ūkinės veiklos poveikiui aplinkos orui įvertinti rekomendacijų, patvirtintų Agentūros direktoriaus 2008 m. liepos 10 d. įsakymu Nr. AV-112 „Dėl foninio aplinkos oro užterštumo duomenų naudojimo ūkinės veiklos poveikiui aplinkos orui įvertinti rekomendacijų patvirtinimo“ (toliau – reikalavimai).

[2] parengtas vadovaujantis Aplinkos oro taršos šaltinių ir iš jų išmetamų teršalų inventorizacijos ir ataskaitų teikimo taisyklės, patvirtintos Lietuvos Respublikos aplinkos ministro 2002 m. birželio 27 d. įsakymu Nr. 340 „Dėl Aplinkos oro taršos šaltinių ir iš jų išmetamų teršalų inventorizacijos ir ataskaitų teikimo taisyklių patvirtinimo“.

[3] per vieną mėnesį nuo jo įteikimo dienos pasirinktinai Aplinkos apsaugos agentūrai (A. Juozapavičiaus g. 9, 09311 Vilnius) Lietuvos Respublikos viešojo administravimo įstatymo nustatyta tvarka arba Lietuvos administracinių ginčų komisijai (A. Goštauto g. 12 – 100, 01108 Vilnius) ar jos teritoriniam padaliniui (Kauno apygardos skyrius, Laisvės al. 36, 44240 Kaunas; Klaipėdos apygardos skyrius, J. Janonio g. 24, 92251 Klaipėda; Panevėžio apygardos skyrius, Respublikos g. 62, 35158 Panevėžys; Šiaulių apygardos skyrius, Dvaro g. 81, 76299 Šiauliai) Lietuvos Respublikos ikiteisminio administracinių ginčų nagrinėjimo tvarkos įstatymo nustatyta tvarka, arba Regionų administraciniam teismui (Vilniaus rūmai, Žygimantų g. 2, 01102 Vilnius; Kauno rūmai, A. Mickevičiaus g. 8A, 44312 Kaunas; Klaipėdos rūmai, Galinio Pylimo g. 9, 91230 Klaipėda; Šiaulių rūmai, Dvaro g. 80, 76298 Šiauliai; Panevėžio rūmai, Respublikos g. 62, 35158 Panevėžys arba per Lietuvos teismų elektroninių paslaugų portalą https://e.teismas.lt) Lietuvos Respublikos administracinių bylų teisenos įstatymo nustatyta tvarka.

Gretimybėse veikiančių įmonių oro teršalų išmetimo šaltinių ir iš jų išmetamų teršalų parametrai ir Planuojamos ūkinės veiklos atrankos dokumentuose pateikti į aplinkos orą numatomų išmesti teršalų kiekio skaičiavimo duomenys

1. UAB „Visagino linija“ sandėlis, Pramonės g. 10, Visaginas.

2.1 lentelė. STACIONARIŲJŲ TARŠOS ŠALTINIŲ FIZINIAI DUOMENYS

Taršos šaltiniai					Išmetamųjų dujų rodikliai pavyzdžio paėmimo (matavimo) vietoje			Teršalų išmetimo trukmė, val./metus
pavadinimas	Nr.	koordinatės X;Y	aukštis, m	išmetimo angos matmenys, m	srauto greitis, m/s	temperatūra, °C	tūrio debitas, , Nm^3/s	
1	2	3	4	5	6	7	8	9
Kaminas	001	6163445,0 656614,0	10,0	0,2	5,4	210	0,096	5088
Kamnas	002	6163444,0 656623,0	10,0	0,2	5,1	205	0,091	5088
Kaminas	003	6163378,0 656765,0	10,0	0,2	5,2	207	0,093	5088

2.2 lentelė. TARŠA Į APLINKOS ORĄ

Veiklos rūšies kodas	Cecho ar kt. Pavadinimas arba Nr.	Taršos šaltiniai		Teršalai		Tarša			
		pavadinimas	Nr.	pavadinimas	kodas	vienkartinis dydis			metinė, t/metus
						vnt.	vidutinis	maksimalus	
1	2	3	4	5	6	7	8	9	10
020106	Sandėlis	kaminas	001	Anglies monoksidas (A)	177	mg/Nm^3	0,3	1,0	0,077
				Azoto oksidai (A)	250	mg/Nm^3	156,7	166,0	0,252
				Kietosios dalelės (A)	6493	mg/Nm^3	12,3	15,5	0,0163
		kaminas	002	Anglies monoksidas (A)	177	mg/Nm^3	0,7	1,0	0,077
				Azoto oksidai (A)	250	mg/Nm^3	155,9	167,0	0,252
				Kietosios dalelės (A)	6493	mg/Nm^3	11,4	15,0	0,0163
		kaminas	003	Anglies monoksidas (A)	177	mg/Nm^3	1,3	2,0	0,077
				Azoto oksidai (A)	250	mg/Nm^3	154,3	166,0	0,252
				Kietosios dalelės (A)	6493	mg/Nm^3	12,4	16,3	0,0163

2. UAB „Intersurgical“, Dūkšto kel. 84A, Visaginas

2.1 lentelė. STACIONARIŲJŲ TARŠOS ŠALTINIŲ FIZINIAI DUOMENYS

Taršos šaltiniai					Išmetamųjų dujų rodikliai pavyzdžio paėmimo (matavimo)			Teršalų išmetimo trukmė, val/m.
Pavadinimas	Nr.	koordinatės[2]	aukštis, m	išėjimo angos matmenys, m	srauto greitis, m/s	temperatūra, º C	tūrio debitas, Nm^3/s	
1	2	3	4	5	6	7	8	9
Dujinių kondensacinių vandens šildymo katilų kaminas	001	X-656304; Y-6164682	12,0	0,45	4,1	55	0,167	3672
Dujinių kondensacinių vandens šildymo katilų kaminas	002	X-656306; Y-6164682	12,0	0,45	4,7	53	0,193	3672

2.2 lentelė. TARŠA Į APLINKOS ORĄ

Veiklos rūšies kodas	Cecho ar kt. pavadinimas arba Nr.	Taršos šaltiniai		Teršalai		Tarša			
		pavadinimas	Nr.	pavadinimas	kodas	vienkartinis dydis			metinė t/metus
						vnt.	vidut.	maks.	
1	2	3	4	5	6	7	8	9	10
020103	Katilinė	Dujinių kondensacinių vandens šildymo katilų kaminas	001	anglies monoksidas (A)	177	mg/Nm^3	8,7	10,0	0,0216
				azoto oksidai (A)	250	mg/Nm^3	24,7	27,0	0,0288
		Dujinių kondensacinių vandens šildymo katilų kaminas	002	anglies monoksidas (A)	177	mg/Nm^3	8,0	8,0	0,0216
				azoto oksidai (A)	250	mg/Nm^3	19,0	21,0	0,0288

3. UAB „Visagino būstas“ Statybininkų g. 24, Visaginas

2.1 lentelė. STACIONARIŲJŲ TARŠOS ŠALTINIŲ FIZINIAI DUOMENYS

Taršos šaltiniai					Išmetamųjų dujų rodikliai pavyzdžio paėmimo (matavimo) vietoje			Teršalų išmetimo trukmė, val./metus
pavadinimas	Nr.	koordinatės X;Y	aukštis, m	išmetimo angos matmenys, m	srauto greitis, m/s	temperatūra, ºC	tūrio debitas, , Nm^3/s	
1	2	3	4	5	6	7	8	9
Kaminas	001	6165135,0 654089,0	12,0	0,5	7,5	132	0,357	4320

2.2 lentelė. TARŠA Į APLINKOS ORĄ

Veiklos rūšies kodas	Cecho ar kt. Pavadinimas arba Nr.	Taršos šaltiniai		Teršalai		Tarša			
		pavadinimas	Nr.	pavadinimas	kodas	vienkartinis dydis			metinė, t/metus
						vnt.	vidutinis	maksimalus	
1	2	3	4	5	6	7	8	9	10
020103	Katilinė	kaminas	001	Anglies monoksidas (A)	177	mg/Nm^3	2367,7	2657,0	0,449
				Azoto oksidai (A)	250	mg/Nm^3	211,3	219,0	0,136
				Kietosios dalelės (A)	6493	mg/Nm^3	78,2	94,7	0,060

Atliktos atrankos

1. Kitos paskirties inžinerinių statinių, susisiekimo komunikacijų, inžinerinių tinklų Jaunystės g. 4, Visagine statyba.

Informaciją galima rasti aaa.lrv.lt/ PAV/ 2025/ Atrankos dėl poveikio vertinimui informacija 2025 m./Utenos apskritis, Nr. 10.
https://docs.google.com/document/d/1kbGJEU_HjaZUzRAAwmZxeSvI6W5IbtNd/edit?usp=drive_link&ouid=106944074336751372484&rtpof=true&sd=true

DETALŪS METADUOMENYS	
Dokumento sudarytojas (-ai)	Aplinkos apsaugos agentūra 188784898, A. Juozapavičiaus g. 9, LT-09311 Vilnius
Dokumento pavadinimas (antraštė)	DĖL FONINIO APLINKOS ORO UŽTERŠTUMO DUOMENŲ (TAIKOS G. 27, VISAGINAS)
Dokumento registracijos data ir numeris	2026-04-27 Nr. (30-3)-A4E-4596
Dokumento gavimo data ir dokumento gavimo registracijos numeris	–
Dokumento specifikacijos identifikavimo žymuo	ADOC-V1.0
Parašo paskirtis	Pasirašymas
Parašą sukūrusio asmens vardas, pavardė ir pareigos	Neringa Misevičienė, Skyriaus vedėjas, Oro taršos prevencijos skyrius
Sertifikatas išduotas	NERINGA MISEVIČIENĖ, Aplinkos apsaugos agentūra LT
Parašo sukūrimo data ir laikas	2026-04-24 15:53:45 (GMT+03:00)
Parašo formatas	XAdES-X-L
Laiko žymoje nurodytas laikas	2026-04-24 15:53:50 (GMT+03:00)
Informacija apie sertifikavimo paslaugų teikėją	ADIC CA ECC, Asmens dokumentu israsymo centras prie LR VRM LT
Sertifikato galiojimo laikas	2024-07-12 10:22:20 – 2028-07-11 10:22:20
Informacija apie būdus, naudotus metaduomenų vientisumui užtikrinti	"Registravimas" paskirties metaduomenų vientisumas užtikrintas naudojant "RCSC IssuingCA-2, VI Registru Centras - i.k. 124110246 LT" išduotą sertifikatą "DBSIS, Informatikos ir ryšių departamentas prie Lietuvos Respublikos vidaus reikalų ministerijos, į.k.188774822 LT", sertifikatas galioja nuo 2025-05-16 11:31:08 iki 2028-05-15 11:31:08
Pagrindinio dokumento priedų skaičius	1
Pagrindinio dokumento pridedamų dokumentų skaičius	–
Pridedamo dokumento sudarytojas (-ai)	–
Pridedamo dokumento pavadinimas (antraštė)	–
Pridedamo dokumento registracijos data ir numeris	–
Programinės įrangos, kuria naudojantis sudarytas elektroninis dokumentas, pavadinimas	DBSIS, versija 3.5.90.4
Informacija apie elektroninio dokumento ir elektroninio (-ių) parašo (-ų) tikrinimą (tikrinimo data)	Atitinka specifikacijos keliamus reikalavimus. Visi dokumente esantys elektroniniai parašai galioja (2026-04-27 08:12:06)
Paieškos nuoroda	–
Papildomi metaduomenys	Nuorašą suformavo 2026-04-27 08:12:06 DBSIS

HIDROMETEOROLOGINĖS INFORMACIJOS TEIKIMO SUTARTIS

Vilnius

Lietuvos hidrometeorologijos tarnyba prie Aplinkos ministerijos (toliau – Teikėjas), atstovaujama direktoriaus veikiančio pagal Teikėjo nuostatus, patvirtintus Lietuvos Respublikos aplinkos ministro 2006 m. balandžio 3 d. įsakymu Nr. D1-154 „Dėl Lietuvos hidrometeorologijos tarnybos prie Aplinkos ministerijos nuostatų patvirtinimo“, ir

UAB „Ekopaslauga“ (toliau – Užsakovas), kurios pagrindu, pagal 2025 m. gegužės 30 d. Jungtinės veiklos sutartį Nr.1, veikia **UAB „Ekometrija“, UAB „AV Consulting“, UAB „Ekosistema“, UAB „Ekostruktūra“, UAB „Aplinkos vadyba“, UAB „DGE Baltic Soil and Environment“, UAB „Nomine Consult“, UAB „SWECO LIETUVA“, UAB „Ardynas“, UAB „Infraplanas“, UAB „Kelprojektas“, MB „Aplinkos modelis“, VšĮ Pajūrio tyrimų ir planavimo institutas, IĮ Terra studija“, UAB „Ekoamicus“, UAB „GJ Magma“ ir MB „Aplinkosaugos specialistai“** vardu, atstovaujama direktorės veikiančios pagal Užsakovo įstatus,

toliau Teikėjas ir Užsakovas kartu vadinami „Šalimis“, o kiekvienas atskirai – „Šalimi“, sudarė šią hidrometeorologinės informacijos teikimo sutartį (toliau – Sutartis):

1. SUTARTIES DALYKAS

1.1. Teikėjas Sutartyje nustatyta tvarka įsipareigoja teikti Užsakovui specialiąsias hidrometeorologines paslaugas (toliau - Paslaugos), detalizuojamas Sutarties priede „Paslaugų specifikacija“, o Užsakovas įsipareigoja sumokėti už suteiktas Paslaugas Sutartyje nustatytą kainą.

2. PASLAUGŲ TEIKIMO TVARKA IR TERMINAI

2.1. Teikėjas teikia Paslaugas Sutarties priede „Paslaugų specifikacija“ nustatyta tvarka ir terminais. Užsakovas įsipareigoja priimti teikiamas Paslaugas. Paslaugų perdavimo – priėmimo aktai nesudaromi.

3. SUTARTIES KAINA IR ATSISKAITYMO UŽ PASLAUGAS TVARKA

3.1. Paslaugų nomenklatūra ir Paslaugų kainos patvirtintos Teikėjo direktoriaus 2015 m. balandžio 30 d. įsakymu Nr. V-50 „Dėl Lietuvos hidrometeorologijos tarnybos prie Aplinkos ministerijos teikiamų specialiųjų (monopolinių) hidrometeorologijos paslaugų“ (toliau – Įsakymas).

3.2. Įsakymas ir juo patvirtintos kainos gali būti keičiamos Teikėjo iniciatyva iš anksto neinformavus Užsakovo. Pasikeitus Įsakymu patvirtintoms kainoms, Teikėjas turi teisę inicijuoti Paslaugų kainų pakeitimus, o Užsakovas turi teisę nesutikti su tokiu pakeitimu ir vienašališkai nutraukti Sutartį Sutarties 9.3 punkte nustatyta tvarka.

3.3. Pasikeitus Įsakymu patvirtintoms Paslaugų kainoms, Teikėjas inicijuodamas Paslaugų kainų pakeitimą, privalo ne vėliau kaip prieš 1 (vieną) mėnesį raštu įspėti Užsakovą. Užsakovui per Sutarties 9.3 punkte nurodytą terminą neišreiškus pageidavimo nutraukti Sutartį, naujos Paslaugų kainos įtvirtinamos Šalių rašytiniu susitarimu. Naujos Paslaugų kainos taikomos apmokant už Paslaugas, kurios teikiamos po Šalių rašytinio susitarimo dėl Sutarties pakeitimo pasirašymo dienos.

LIETUVOS HIDROMETEOROLOGIJOS TARNYBOS
PRIE APLINKOS MINISTERIJOS
KLIMATO IR TYRIMŲ SKYRIUS

UAB „Ekopaslauga“ Į 2025-06-27 Sutartį Nr. P6-2025/29

El. p. uabekopaslauga@gmail.com

PAŽYMA APIE HIDROMETEOROLOGINES SĄLYGAS

2025 m. Nr. (8.42-10)-B8-

Elektroniniu paštu pateikiame informaciją teršalų sklaidos skaičiavimams 18-os meteorologijos stočių (toliau – MS) 2023–2024 m. duomenimis:

Biržų MS koordinatės: 56,193191 ir 24,774184, aukštis virš jūros lygio – 60,2 m;
Dotnuvos MS koordinatės: 55,395993 ir 23,866224, aukštis virš jūros lygio – 69,1 m;
Dūkšto MS koordinatės: 55,517856 ir 26,316140, aukštis virš jūros lygio – 161,6 m;
Kauno MS koordinatės: 54,883960 ir 23,835880, aukštis virš jūros lygio – 76,1 m;
Kybartų MS koordinatės: 54,633167 ir 22,783011, aukštis virš jūros lygio – 56,9 m;
Klaipėdos MS koordinatės: 55,731350 ir 21,091570, aukštis virš jūros lygio – 6,2 m;
Laukuvos MS koordinatės: 55,608860 ir 22,239463, aukštis virš jūros lygio – 165,4 m;
Lazdijų MS koordinatės: 54,232210 ir 23,510680, aukštis virš jūros lygio – 133,2 m;
Nidos MS koordinatės: 55,302210 ir 21,007360, aukštis virš jūros lygio – 2,0 m;
Panevėžio MS koordinatės: 55,735154 ir 24,417184, aukštis virš jūros lygio – 57,1 m;
Raseinių MS koordinatės: 55,394569 ir 23,133073, aukštis virš jūros lygio – 110,7 m;
Šiaulų MS koordinatės: 55,942222 ir 23,331111, aukštis virš jūros lygio – 105,9 m;
Šilutės MS koordinatės: 55,352222 ir 21,446944, aukštis virš jūros lygio – 2,7 m;
Telšių MS koordinatės: 55,991245 ir 22,256657, aukštis virš jūros lygio – 153,3 m;
Ukmergės MS koordinatės: 55,264145 ir 24,760335, aukštis virš jūros lygio – 72,0 m;
Utenos MS koordinatės: 55,515321 ir 25,589692, aukštis virš jūros lygio – 104,8 m;
Varėnos MS koordinatės: 54,248271 ir 24,551760, aukštis virš jūros lygio – 109,1 m;
Vilniaus MS koordinatės: 54,625992 ir 25,107064, aukštis virš jūros lygio – 162,0 m.

LIETUVOS HIDROMETEOROLOGIJOS TARNYBA PRIE APLINKOS MINISTERIJOS
Biudžetinė įstaiga, Rudnios g. 6, LT-09300 Vilnius, mob. 8 648 06 572, el. p. lhmt@meteo.lt
Duomenys kaupiami ir saugomi Juridinių asmenų registre, kodas 290743240
www.meteo.lt
ISO 9001:2015

HIDROMETEOROLOGINĖS INFORMACIJOS TEIKIMO SUTARTIS NR. P6-
2023-12-13

Vilnius

Lietuvos hidrometeorologijos tarnyba prie Aplinkos ministerijos (toliau – Teikėjas), atstovaujama direktoriaus pavaduotojos, vykdančios direktoriaus funkcijas, veikiančios pagal LHMT nuostatus, patvirtintus Lietuvos Respublikos aplinkos ministro 2006 m. balandžio 3 d. įsakymu Nr. D1-154 (Lietuvos Respublikos aplinkos ministro 2009 m. liepos 7 d. įsakymo Nr. D1-390 redakcija)

ir **UAB „Ekopaslauga“** (toliau – Užsakovas), pagal 2021 m. lapkričio 29 d. jungtinės veiklos sutartį Nr.1 (toliau – Jungtinės veiklos sutartis), kurios pagrindu veikia **UAB „Ekometrija“**, **UAB „AV Consulting**“, **UAB „Ekosistema**“, **UAB „Ekostruktūra“, UAB „Ekokonsultacijos“, UAB „Aplinkos vadyba“, UAB „DGE Baltic Soil and Environment“**, **UAB „Nomine Consult“**, **UAB „SWECO LIETUVA“, UAB „Ardynas“, UAB „Infraplanas“, UAB „Kelprojektas“, MB „Aplinkos modelis“, VšĮ Pajūrio tyrimų ir planavimo institutas, IĮ Terra studija“, UAB "GJ Magma" ir MB „Ekoamicus**“ (toliau – Partneriai) vardu, atstovaujama direktorės , veikiančios pagal UAB „Ekopaslauga“ įstatus, sudarė šią sutartį (toliau – Sutartis):

1. SUTARTIES DALYKAS

1. Teikėjas Sutartyje nustatyta tvarka įsipareigoja teikti Užsakovui specialią hidrometeorologinę informaciją (toliau - Paslaugos), o Užsakovas įsipareigoja sumokėti Sutartyje nustatytą kainą.
2. Paslaugų nomenklatūra pateikta ir Paslaugų kainos patvirtintos Lietuvos hidrometeorologijos tarnybos prie Aplinkos ministerijos direktoriaus įsakymu (toliau - Įsakymas) patvirtintose Lietuvos hidrometeorologijos tarnybos prie Aplinkos ministerijos teikiamų specialiųjų (monopolinių) hidrometeorologijos paslaugų kainose. Užsakovas gali užsakyti ir specialią hidrometeorologinę informaciją.
3. Įsakymas ir juo patvirtintos kainos gali būti keičiamos Teikėjo iniciatyva iš anksto neinformavus Užsakovo. Pasikeitus šiuo Įsakymu patvirtintoms kainoms, Teikėjas turi teisę inicijuoti Sutarties kainos pakeitimus, o Užsakovas turi teisę nesutikti su tokiu pakeitimu ir vienašališkai nutraukti Sutartį Sutarties 25 p. nustatyta tvarka.

2. PASLAUGŲ TEIKIMO TVARKA IR TERMINAI

4. Teikėjas įsipareigoja per dešimt kalendorinių dienų nuo sutarties pasirašymo dienos pateikti informaciją el. paštu uabekopaslauga@gmail.com.Esant poreikiui, pagal šią sutartį gali būti teikiama ir papildoma informacija pagal patvirtintus įkainius.
5. Užsakovas įsipareigoja gaunamą informaciją priimti. Paslaugų perdavimo – priėmimo aktai nerašomi.

3. SUTARTIES KAINA IR ATSISKAITYMO UŽ PASLAUGAS TVARKA

6. Konkrečios Paslaugos ir /ar speciali hidrometeorologinė informacija, kurias užsako Užsakovas detalizuojama Sutarties Priede Nr. 1, kuris yra Sutarties dalis (toliau - Užsakymas).
7. Pasikeitus Įsakymu patvirtintoms kainoms Teikėjas inicijuodamas Sutarties kainos pakeitimą, privalo ne vėliau kaip prieš 1 (vieną) mėnesį raštu įspėti Užsakovą. Užsakovui per Sutarties 25 p. nurodytą terminą neišreiškus pageidavimo nutraukti Sutartį, Sutarties kainos perskaičiavimas įtvirtinamas Šalių rašytiniu susitarimu. Nauja perskaičiuota Sutarties kaina bus taikoma apmokant už

LIETUVOS HIDROMETEOROLOGIJOS TARNYBOS
PRIE APLINKOS MINISTERIJOS
KLIMATO IR TYRIMŲ SKYRIUS

UAB „Ekopaslauga“ Į 2023-12-13 Sutartį Nr. P6/2023-25

El. p. uabekopaslauga@gmail.com

PAŽYMA APIE HIDROMETEOROLOGINES SĄLYGAS

2023 m. Nr. (8.42-10)-B8-

Elektroniniu paštu pateikiame informaciją teršalų sklaidos skaičiavimams 18-os meteorologijos stočių (toliau – MS) 2021– 2022 m. duomenimis:

Biržų MS koordinatės: 56,193191 ir 24,774184, aukštis virš jūros lygio – 60,2 m;
Dotnuvos MS koordinatės: 55,395993 ir 23,866224, aukštis virš jūros lygio – 69,1 m;
Dūkšto MS koordinatės: 55,517856 ir 26,316140, aukštis virš jūros lygio – 161,6 m;
Kauno MS koordinatės: 54,883960 ir 23,835880, aukštis virš jūros lygio – 76,1 m;
Kybartų MS koordinatės: 54,633167 ir 22,783011, aukštis virš jūros lygio – 56,9 m;
Klaipėdos MS koordinatės: 55,731350 ir 21,091570, aukštis virš jūros lygio – 6,2 m;
Laukuvos MS koordinatės: 55,608860 ir 22,239463, aukštis virš jūros lygio – 165,4 m;
Lazdijų MS koordinatės: 54,232210 ir 23,510680, aukštis virš jūros lygio – 133,2 m;
Nidos MS koordinatės: 55,302210 ir 21,007360, aukštis virš jūros lygio – 2,0 m;
Panevėžio MS koordinatės: 55,735154 ir 24,417184, aukštis virš jūros lygio – 57,1 m;
Raseinių MS koordinatės: 55,394569 ir 23,133073, aukštis virš jūros lygio – 110,7 m;
Šiaulų MS koordinatės: 55,942222 ir 23,331111, aukštis virš jūros lygio – 105,9 m;
Šilutės MS koordinatės: 55,352222 ir 21,446944, aukštis virš jūros lygio – 2,7 m;
Telšių MS koordinatės: 55,991245 ir 22,256657, aukštis virš jūros lygio – 153,3 m;
Ukmergės MS koordinatės: 55,264145 ir 24,760335, aukštis virš jūros lygio – 72,0 m;
Utenos MS koordinatės: 55,515321 ir 25,589692, aukštis virš jūros lygio – 104,8 m;
Varėnos MS koordinatės: 54,248271 ir 24,551760, aukštis virš jūros lygio – 109,1 m;
Vilniaus MS koordinatės: 54,625992 ir 25,107064, aukštis virš jūros lygio – 162,0 m.

LIETUVOS HIDROMETEOROLOGIJOS TARNYBA PRIE APLINKOS MINISTERIJOS
Biudžetinė įstaiga, Rudnios g. 6, LT-09300 Vilnius, mob. 8 648 06 572, el. p. lhmt@meteo.lt
Duomenys kaupiami ir saugomi Juridinių asmenų registre, kodas 290743240
www.meteo.lt
ISO 9001:2015

Pagal Lietuvos hidrometeorologijos tarnybos prie AM Meteorologinių stebėjimų nuostatus meteorologijos stotyse visi stebėjimai atliekami kas 1 val.

Vėjo parametrai matuojami 10 m aukštyje.

Duomenys atitinka Lietuvos Respublikos aplinkos ministro 2016 m. liepos 8 d. įsakymą Nr. D1-492 „Dėl Lietuvos Respublikos aplinkos ministro 2007 m. lapkričio 30 d. įsakymo Nr. D1-653 „Dėl teršalų sklaidos skaičiavimo modelių, foninio aplinkos oro užterštumo duomenų ir meteorologinių duomenų naudojimo ūkinės veiklos poveikiui aplinkos orui įvertinti“ pakeitimo“.

Duomenys (Jungtine1.7z ir Jungtine2.7z) išsiųsti el. paštu uabekopaslauga@gmail.com.

Vyriausioji specialistė

LIETUVOS HIDROMETEOROLOGIJOS TARNYBOS
PRIE APLINKOS MINISTERIJOS
KLIMATO IR TYRIMŲ SKYRIUS

UAB „Ekopaslauga“ [redacted] | 2021-11-29 Sutartį Nr. P6-31a (2021)

El. p. uabekopaslauga@gmail.com

PAŽYMA APIE HIDROMETEOROLOGINES SĄLYGAS

2021 m. gruodžio 22 d. Nr. (5.58-10)-B8-3151

Elektroniniu paštu pateikiame informaciją teršalų sklaidos skaičiavimams 18-os meteorologijos stočių (toliau – MS) 2019- 2020 m. duomenimis:

Biržų MS koordinatės: 56,193191 ir 24,774184, aukštis virš jūros lygio – 60,2 m;
Dotnuvos MS koordinatės: 55,395993 ir 23,866224, aukštis virš jūros lygio – 69,1 m;
Dūkšto MS koordinatės: 55,517856 ir 26,316140, aukštis virš jūros lygio – 161,6 m;
Kauno MS koordinatės: 54,883960 ir 23,835880, aukštis virš jūros lygio – 76,1 m;
Kybartų MS koordinatės: 54,633167 ir 22,783011, aukštis virš jūros lygio – 56,9 m;
Klaipėdos MS koordinatės: 55,731350 ir 21,091570, aukštis virš jūros lygio – 6,2 m;
Laukuvos MS koordinatės: 55,608860 ir 22,239463, aukštis virš jūros lygio – 165,4 m;
Lazdijų MS koordinatės: 54,232210 ir 23,510680, aukštis virš jūros lygio – 133,2 m;
Nidos MS koordinatės: 55,302210 ir 21,007360, aukštis virš jūros lygio – 2,0 m;
Panevėžio MS koordinatės: 55,735154 ir 24,417184, aukštis virš jūros lygio – 57,1 m;
Raseinių MS koordinatės: 55,394569 ir 23,133073, aukštis virš jūros lygio – 110,7 m;
Šiaulų MS koordinatės: 55,942222 ir 23,331111, aukštis virš jūros lygio – 105,9 m;
Šilutės MS koordinatės: 55,352222 ir 21,446944, aukštis virš jūros lygio – 2,7 m;
Telšių MS koordinatės: 55,991245 ir 22,256657, aukštis virš jūros lygio – 153,3 m;
Ukmergės MS koordinatės: 55,264145 ir 24,760335, aukštis virš jūros lygio – 72,0 m;
Utenos MS koordinatės: 55,515321 ir 25,589692, aukštis virš jūros lygio – 104,8 m;
Varėnos MS koordinatės: 54,248271 ir 24,551760, aukštis virš jūros lygio – 109,1 m;
Vilniaus MS koordinatės: 54,625992 ir 25,107064, aukštis virš jūros lygio – 162,0 m.

Pagal Lietuvos hidrometeorologijos tarnybos prie AM Meteorologinių stebėjimų nuostatus meteorologijos stotyse visi stebėjimai atliekami kas 1 val.

Vėjo parametrai matuojami 10 m aukštyje.

Duomenys atitinka Lietuvos Respublikos aplinkos ministro 2016 m. liepos 8 d. įsakymą Nr. D1-492 „Dėl Lietuvos Respublikos aplinkos ministro 2007 m. lapkričio 30 d. įsakymo Nr. D1-653 „Dėl teršalų sklaidos skaičiavimo modelių, foninio aplinkos oro užterštumo duomenų ir meteorologinių duomenų naudojimo ūkinės veiklos poveikiui aplinkos orui įvertinti“ pakeitimo“.

PRIDEDAMA:

1. Jungtine1.7z;
2. Jungtine2.7z

Vyriausioji specialistė

HIDROMETEOROLOGINĖS INFORMACIJOS TEIKIMO SUTARTIS NR. P6- 31 a (2021)

SUTARTIES SPECIALIOSIOS SĄLYGOS

2021 m. lapkričio 29 d.
Vilnius

Lietuvos hidrometeorologijos tarnyba prie Aplinkos ministerijos (toliau – Teikėjas), atstovaujama direktoriaus Kęstučio Šetkaus, veikiančio pagal Lietuvos hidrometeorologijos tarnybos prie Aplinkos ministerijos nuostatus, ir **UAB „Ekopaslauga“** (toliau – Užsakovas), pagal 2021 m. lapkričio 29 d. jungtinės veiklos sutartį Nr.1 (toliau – Jungtinės veiklos sutartis), kurios pagrindu veikia **UAB „Ekometrija“, UAB „AV Consulting“, UAB „Ekosistema“, UAB „Ekostruktūra“, UAB „Ekokonsultacijos“, UAB „Aplinkos vadyba“, UAB „DGE Baltic Soil and Environment“, UAB „Nomine Consult“, UAB „SWECO LIETUVA“, UAB „Ardynas“, UAB „Infraplanas“, UAB „Kelprojektas“, MB „Aplinkos modelis“, VšĮ Pajūrio tyrimų ir planavimo institutas, IĮ Terra studija“** ir **MB „Ekoamicus“** (toliau – Partneriai) vardu, atstovaujama direktorės Agripinos Čekauskienės, veikiančios pagal UAB „Ekopaslauga“ įstatus, sudarė šią sutartį (toliau – Sutartis):

4 PRIEDAS Grafinė dalis

Visagino miesto bendrojo plano koregavimo pagrindinio brėžinio (reglamentų) sprendinių ištrauka (šaltinis: https://www.visaginas.lt/):

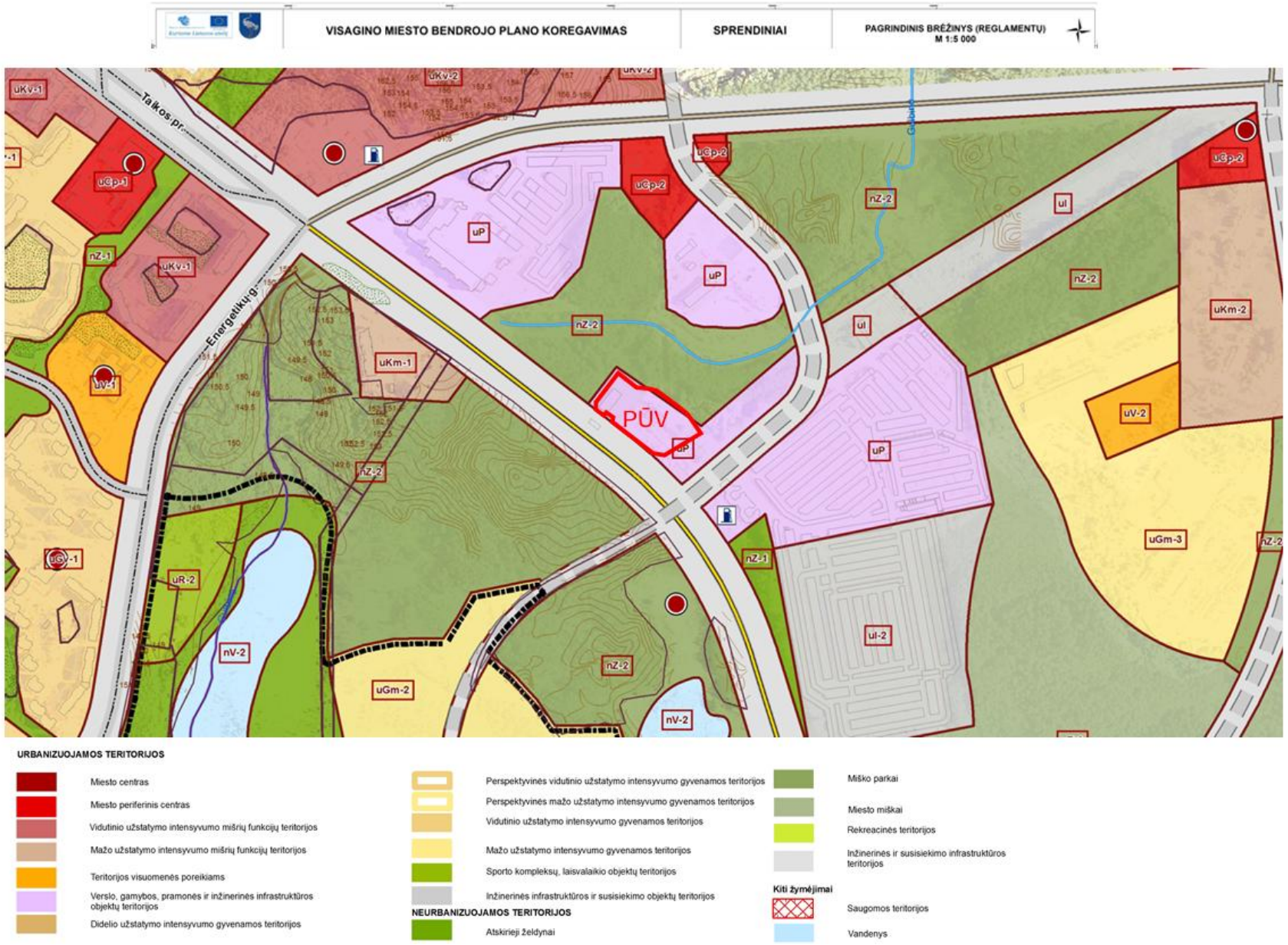

Visagino miesto bendrojo plano koregavimo kraštovaizdžio apsaugos brėžinio ištrauka (šaltinis: https://www.visaginas.lt/):

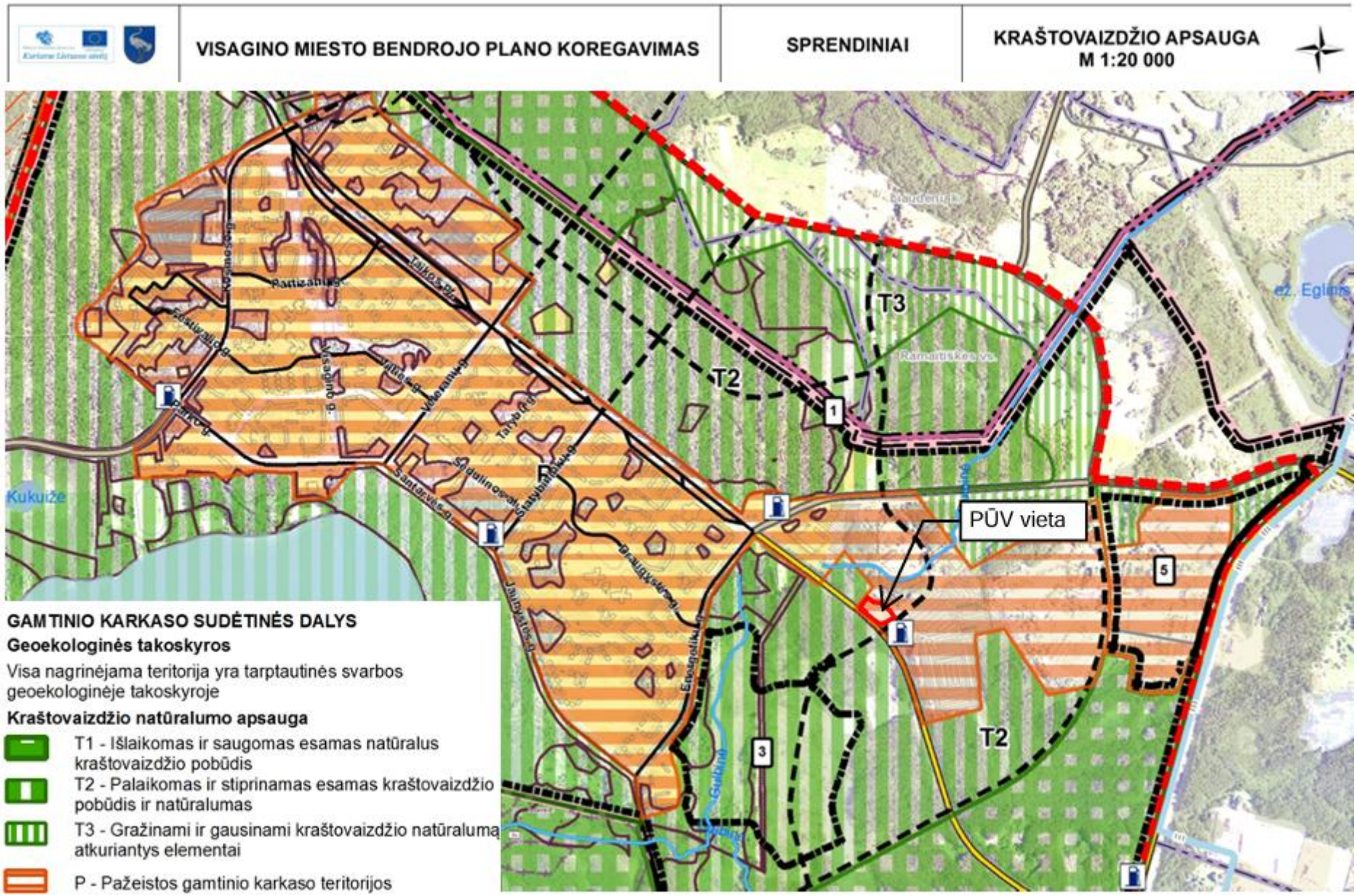

Artimiausios saugomos teritorijos ir gamtos paveldo objektai (šaltinis: www.geoportal.lt)**:**

Artimiausios saugomos teritorijos Gražutės regioninis parkas nutolęs 3,7 km atstumu, „Natura 2000“ Drūkšių ežeras (PAST, BAST) nutolęs 2,5 km, „Natura 2000“ Drūkšių ežero apylinkės (BAST) nutolusios 1,5 km atstumu.

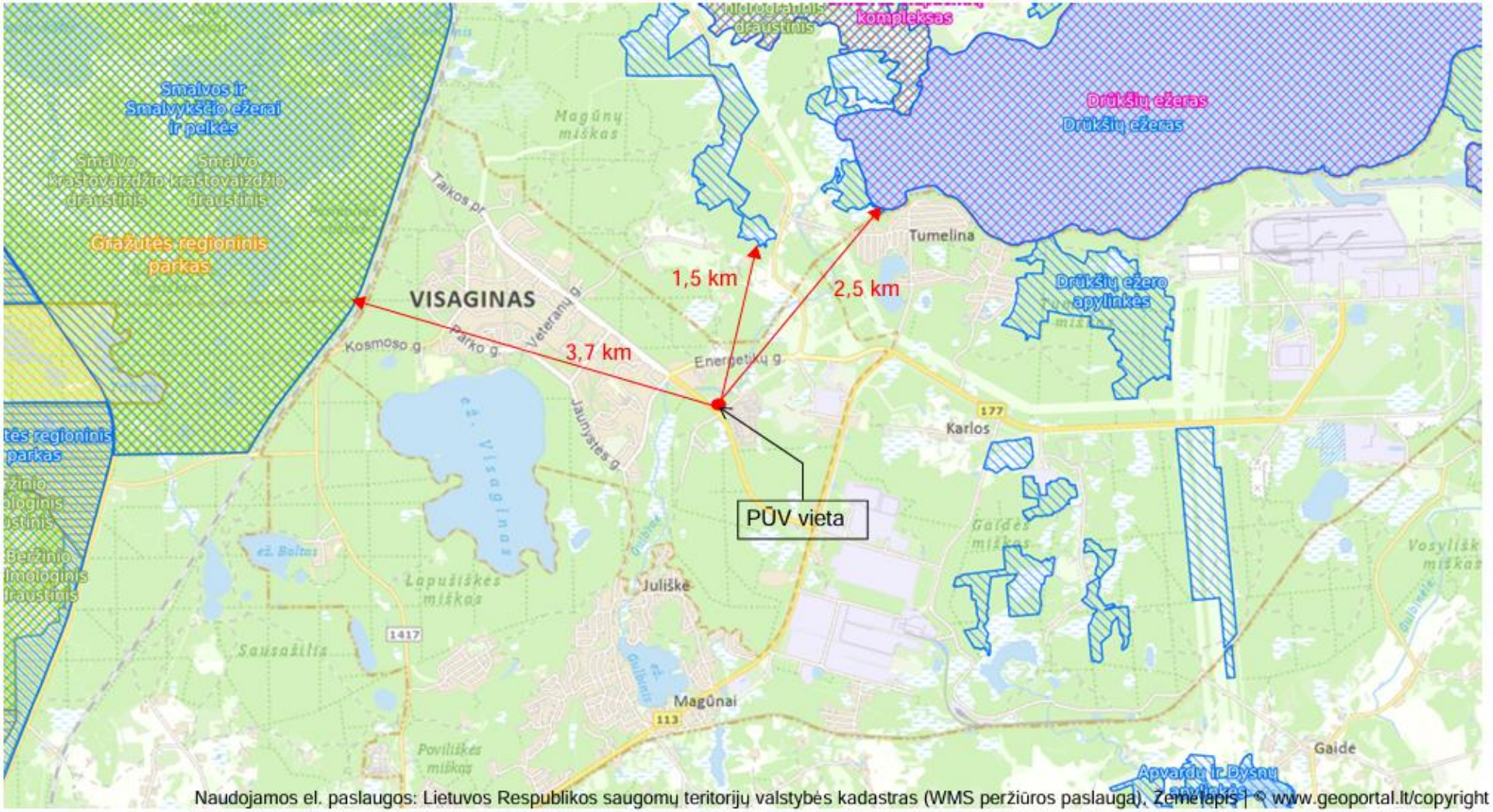

Artimiausios EB svarbos natūralios buveinės (šaltinis: www.geoportal.lt)**:** Artimiausios miškų buveinės nuo PŪV sklypo nutolusios 445 m atstumu, pievų buveinės – 400 m atstumu.

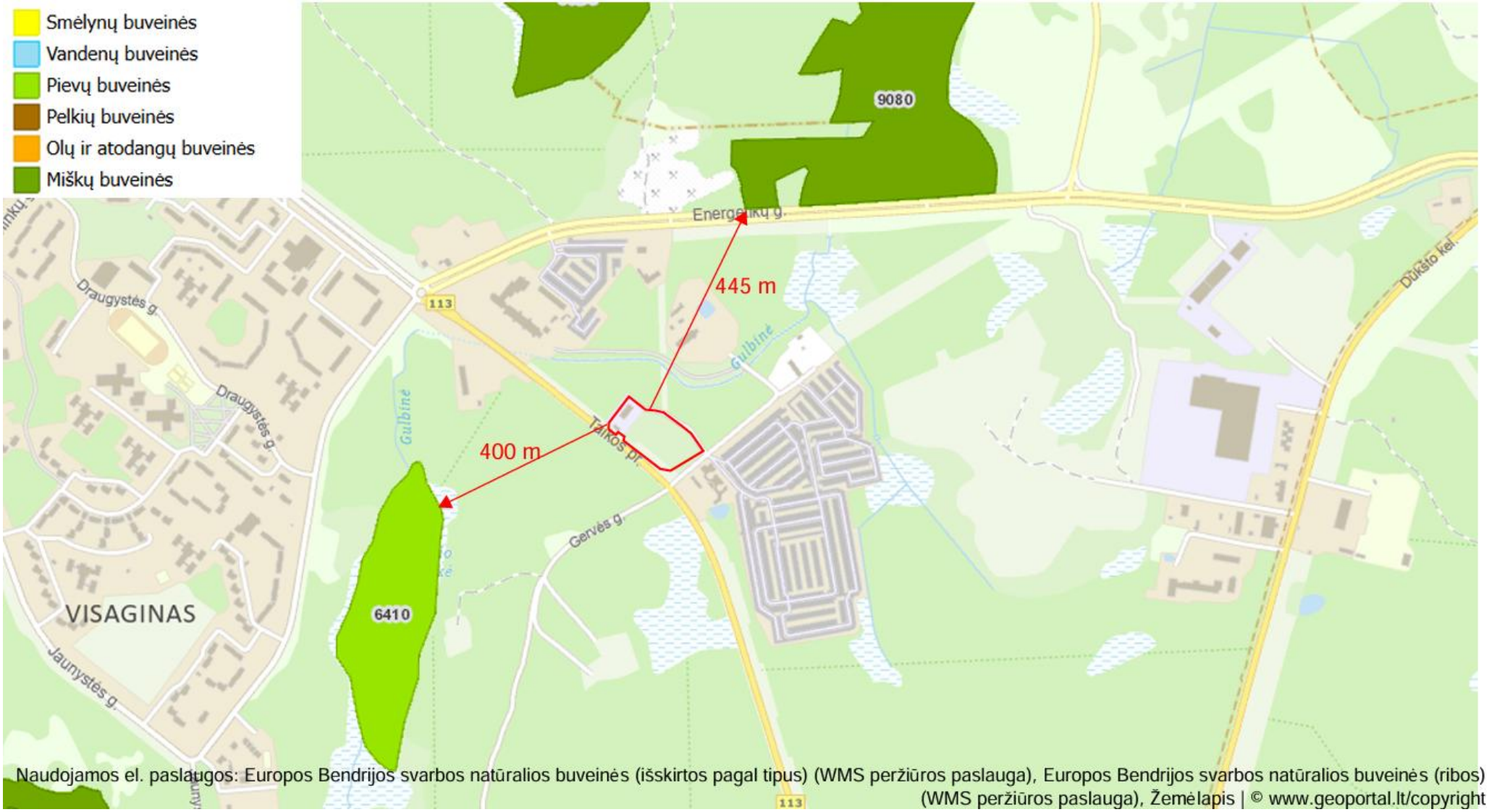

Lietuvos Respublikos miškų valstybės kadastro žemėlapio ištrauka (šaltinis: www.geoportal.lt):

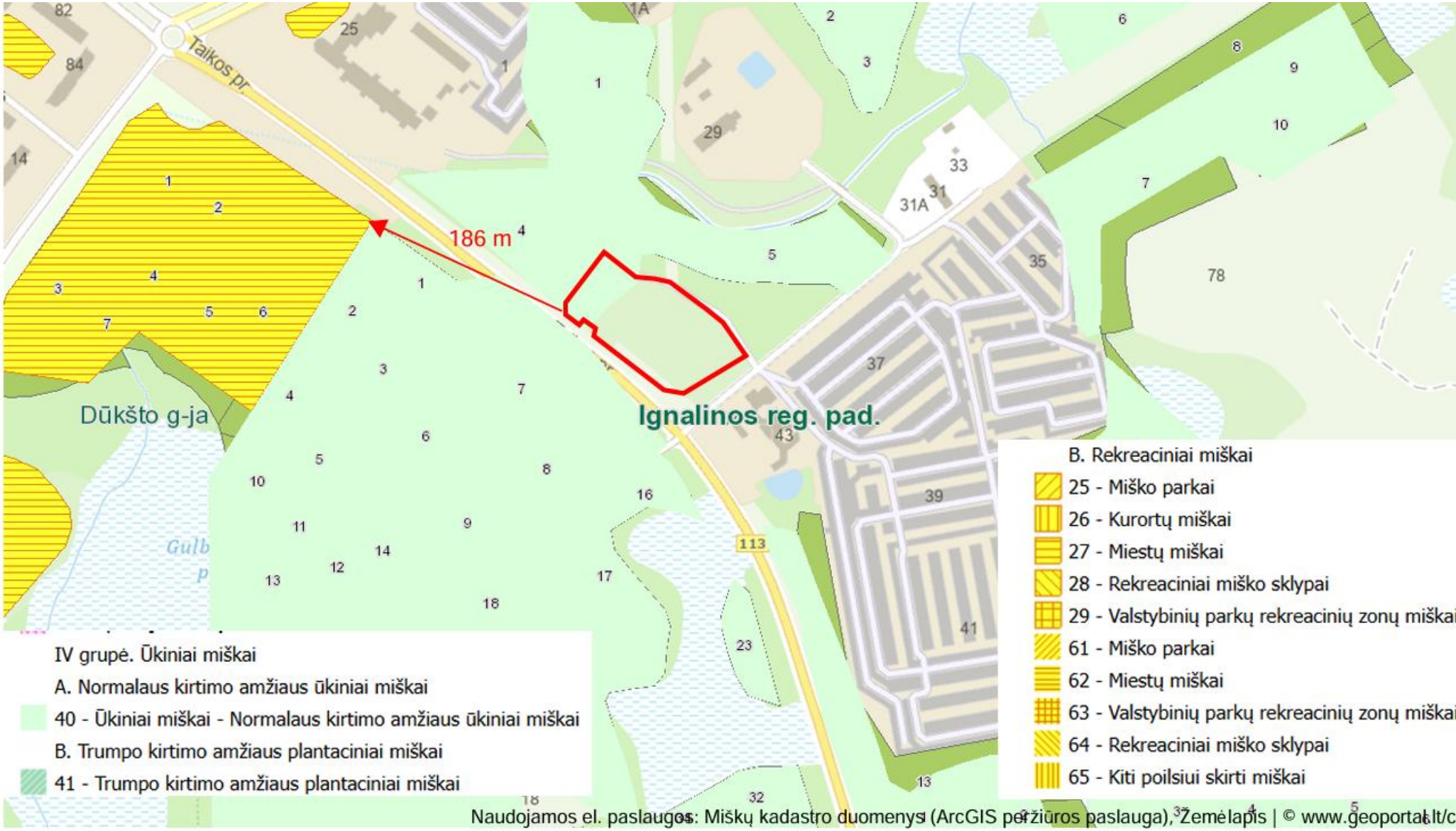

LR upių, ežerų ir tvenkinių kadastro žemėlapio ištrauka (šaltinis: www.geoportal.lt)**:** upė Gulbinė (kodas Upių, ežerų ir tvenkinių kadastre 50010271) tekanti už 74 m šiaurės kryptimi.



Paviršinių vandens telkinių apsaugos zonų ir paviršinių vandens telkinių pakrantės apsaugos juostų žemėlapis (https://aaa.lrv.lt/lt/veiklos-sritys/vanduo/specialiosios-zemes-naudojimo-salygos/pakranciu-teritoriju-zemelapiai/)



Artimiausios kultūros paveldo teritorijos (šaltinis: www.geoportal.lt):

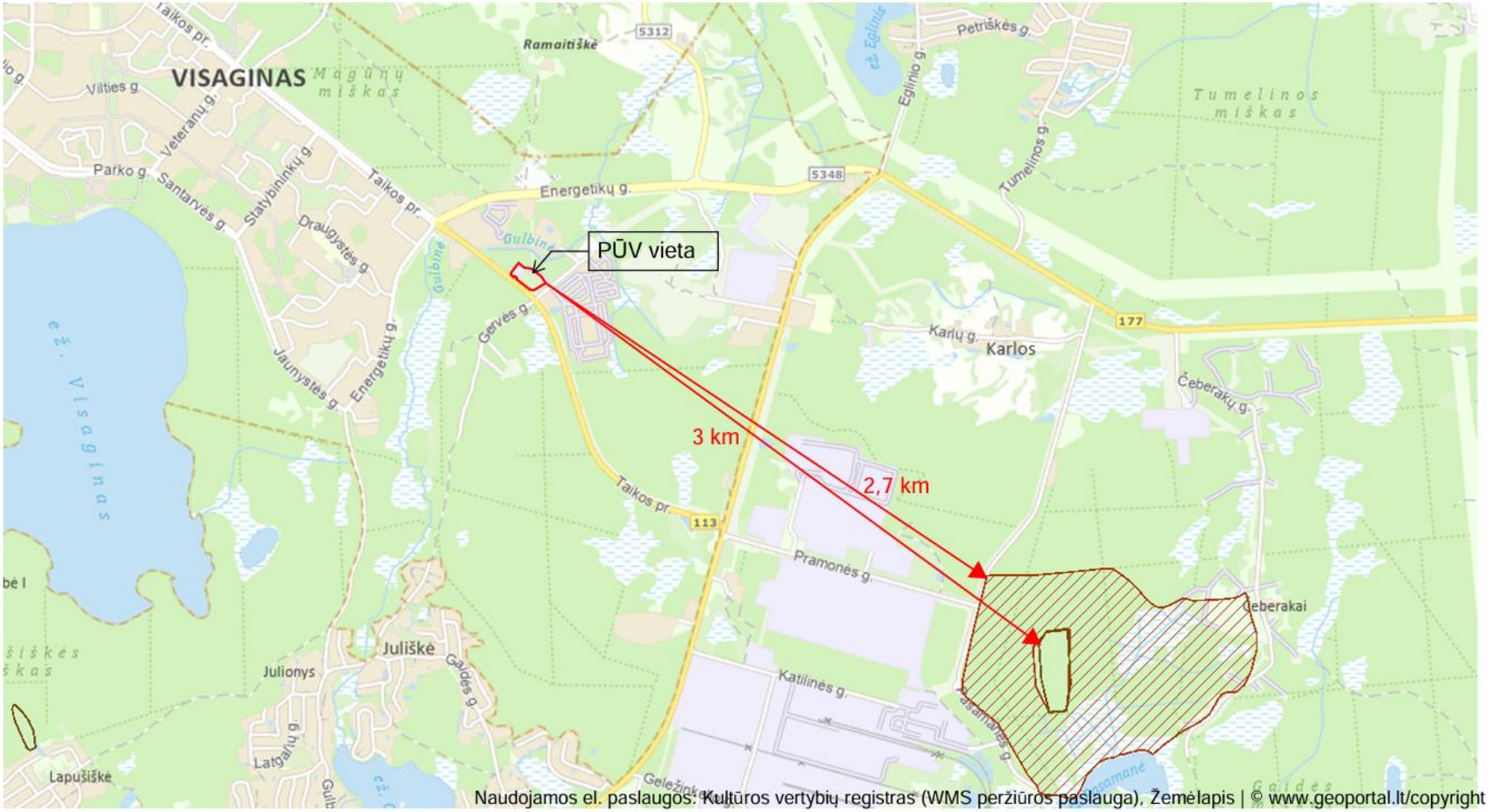

5 PRIEDAS SAZ ribų planas

SIŪLOMAS SAZ RIBŲ PLANAS

Sklypas Taikos g. 27, Visaginas (Kad. Nr. 4583/0003:337), komunalinių objektų SAZ plotas – 1,4150 ha.

VALSTYBĖS ĮMONĖ REGISTRŲ CENTRAS
Studentų g. 39, 08106 Vilnius tel. +370 5 268 8262, el. p. info@registrucentras.lt
Duomenys kaupiami ir saugomi Juridinių asmenų registre, kodas 124110246

KADASTRO ŽEMĖLAPIO IŠTRAUKA Mastelis 1:2000

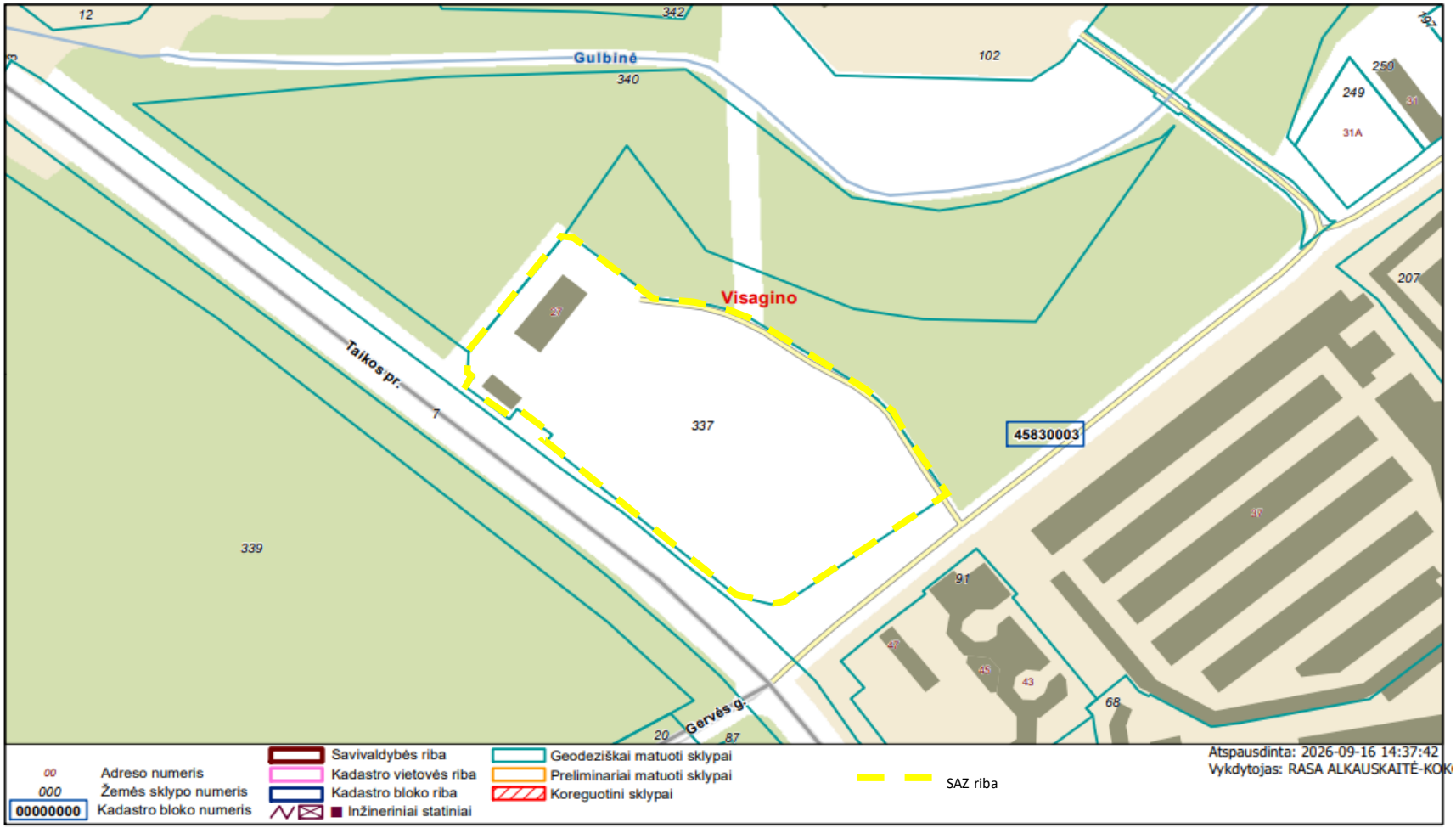

	Koordinatės, X/Y
1	6164594.9/655099.16
2	6164596.79/655096.76
3	6164604.55/655097.08
4	6164649.45/655132.2
5	6164650.72/655133.53
6	6164651.01/655134.87
7	6164650.12/655138.11
8	6164626.38/655168.19
9	6164623.64/655190.09
10	6164621.25/655198.83
11	6164617.88/655206.37
12	6164590.89/655248.63
13	6164585.54/655254.78
14	6164580.77/655259.35
15	6164556.96/655275.03
16	6164547.18/655281.36
17	6164544.5/655278.05
18	6164503.85/655219.25
19	6164503.05/655213.94
20	6164506.38/655200.41
21	6164568.12/655126.8
22	6164571.3/655129.23
23	6164581.61/655115.85
24	6164577.63/655112.78
25	6164590.73/655095.87

6 PRIEDAS Viešinimo dokumentų kopijos

Dokumentą elektroniniu parašu
pasirašė
RASA,ALKAUSKAITĖ-KOKOŠKINA
Data: 2026-09-21 13:48:02

Visagino savivaldybės administracijai
visaginas@visaginas.lt

2026-09-21
Nr. R201

Dėl informacinio pranešimo ir poveikio visuomenės sveikatai vertinimo (PVSV) ataskaitos eksponavimo savivaldybės patalpose

UAB „Utenos regiono atliekų tvarkymo centras“ užsakymu rengiama projekto „**Didelių gabaritų atliekų surinkimo aikštelės Taikos g. 27, Visaginas, statyba“** poveikio visuomenės sveikatai vertinimo ataskaita (toliau PVSV ataskaita).

Vadovaujantis teisės aktais[1], prašome skelbimą apie parengtą PVSV ataskaitą paskelbti savivaldybės skelbimų lentoje, o spausdintą PVSV ataskaitos variantą eksponuoti savivaldybės patalpose, adresu Parko g. 14, Visaginas nuo 2026-09-23 iki 2026-10-06 imtinai.

PVSV viešas pristatymas planuojamas 2026-10-08 17 val. savivaldybės patalpose, adresu Parko g. 14, Visaginas.

Prašome savivaldybės atstovų pasirašytą skelbimo kopiją su tekstu **„sutinkame su PVSV ataskaitos eksponavimo ir viešo pristatymo vieta ir laiku, parašas, data“** atsiųsti PVSV ataskaitos rengėjams EnvPoint MB el.p. rasa@alkauskaite.com

Pridedama:

- Skelbimas apie viešą svarstymą (1 lapas)
- PVSV ataskaita (1 egz., išsiųsta kurjeriu)

Iškilus klausimams ar esant papildomos informacijos poreikiui, prašome kreiptis rasa@alkauskaite.com, tel. +370 610 20179.

Pagarbiai
Aplinkosaugos konsultantė
Rasa Alkauskaitė-Kokoškina, EnvPoint MB

[1] Sveikatos apsaugos ministro įsakymu Nr. V-474 Dėl LR planuojamos ūkinės veiklos poveikio aplinkai vertinimo įstatyme nenumatytų poveikio visuomenės sveikatai vertinimo atlikimo atvejų nustatymo ir tvarkos aprašo patvirtinimo ir įgaliojimų suteikimo

INFORMACIJA APIE PARENGTĄ POVEIKIO VISUOMENĖS SVEIKATAI VERTINIMO (PVSV) ATASKAITĄ

Planuojamos ūkinės veiklos (PŪV) organizatorius – UAB „Utenos regiono atliekų tvarkymo centras“ į.k. 300083878, J. Basanavičiaus g. 59, LT-28241 Utena. Direktorius Ramūnas Juodėnas, Tel.: +370 689 50001, el. p. info@uratc.lt.

PVSV ataskaitos rengėjas – EnvPoint MB, į.k. 306158316, Krivių g. 5, LT-01204, Vilnius. Aplinkosaugos konsultantė Rasa Alkauskaitė-Kokoškina, Tel.: +370 610 20179, el. p. rasa@alkauskaite.com.

PŪV pavadinimas ir adresas – Didelių gabaritų atliekų surinkimo aikštelės Taikos g. 27, Visaginas, įrengimas ir eksploatacija.

PŪV aprašymas – aikštelės paskirtis – didelių gabaritų statybinių, asbesto, medienos, tekstilės atliekų, antrinių žaliavų (popierius, stiklas, metalas, PET ir kt.), bioskaidžių atliekų, elektros ir elektroninės įrangos atliekų ir buities pavojingų atliekų priėmimas iš gyventojų ir laikymas iki perdavimo atliekų tvarkytojams.

Su PVSV ataskaita galima susipažinti: Nuo 2026-09-23 iki 2026-10-06 imtinai Visagino sav. administracijoje Parko g. 14, Visaginas, 109 kab. savivaldybės darbo metu, interneto svetainėje: https://alkauskaite.com/informacija-apie-parengta-poveikio-visuomenes-sveikatai-vertinimo-pvsv-ataskaita/ bei PVSV rengėjo adresu (kreiptis +370 61020179).

Viešas visuomenės supažindinimas su ataskaita vyks:.

Pasiūlymus galima teikti: iki 2026-10-06 imtinai PVSV ataskaitos dokumentų rengėjui el. paštu: rasa@alkauskaite.com.

Sprendimą dėl planuojamos ūkinės veiklos galimybių priima: Nacionalinis visuomenės sveikatos centras, Utenos departamentas, S. Dariaus ir S. Girėno g. 12, Utena. Tel.+370 389 61 941, el. p. utena@nvsc.lt.



VISAGINO SAVIVALDYBĖS ADMINISTRACIJA

Biudžetinė įstaiga, Parko g. 14, 31140 Visaginas, tel. +370 386 31551
El. p. visaginas@visaginas.lt, e.pristatymo dėžutės adresas 188711925
Duomenys kaupiami ir saugomi Juridinių asmenų registre, kodas 188711925

MB EnvPoint

DĖL INFORMACINIO PRANEŠIMO IR POVEIKIO VISUOMENĖS SVEIKATAI VERTINIMO (PVSV) ATASKAITOS EKSPONAVIMO SAVIVALDYBĖS PATALPOSE

Atsižvelgdami į Jūsų prašymą dėl parengtos poveikio visuomenės sveikatai vertinimo ataskaitos (toliau – PVSV ataskaita) viešinimo ir viešo pristatymo organizavimo, informuojame, kad Visagino savivaldybės administracijos Mažoji posėdžių salė PVSV ataskaitos viešam pristatymui 2026 m. spalio 8 d. 17.00 val. yra rezervuota.

Skelbimas apie parengtą PVSV ataskaitą bus paviešintas savivaldybės skelbimų lentoje, o su PVSV ataskaita bus galima susipažinti savivaldybės patalpose, adresu Parko g. 14, Visaginas, 109 kabinete, nuo 2026 m. rugsėjo 23 d. iki spalio 6 d. imtinai.

PRIDEDAMA. Skelbimas apie viešą svarstymą, 1 lapas.

Administracijos direktoriaus pavaduotojas, vykdantis administracijos direktoriaus funkcijas — Ričardas Petrauskas

@visaginas.lt

INFORMACIJA APIE PARENGTĄ POVEIKIO VISUOMENĖS SVEIKATAI VERTINIMO (PVSV) ATASKAITĄ

Planuojamos ūkinės veiklos (PŪV) organizatorius – UAB „Utenos regiono atliekų tvarkymo centras" į.k. 300083878, J. Basanavičiaus g. 59, LT-28241 Utena. Direktorius Ramūnas Juodėnas, Tel.: +370 689 50001, el. p. info@uratc.lt.

PVSV ataskaitos rengėjas – EnvPoint MB, į.k. 306158316, Krivių g. 5, LT-01204, Vilnius. Aplinkosaugos konsultantė Rasa Alkauskaitė-Kokoškina, Tel.: +370 610 20179, el. p. rasa@alkauskaite.com.

PŪV pavadinimas ir adresas – Didelių gabaritų atliekų surinkimo aikštelės Taikos g. 27, Visaginas, įrengimas ir eksploatacija.

PŪV aprašymas – aikštelės paskirtis – didelių gabaritų statybinių, asbesto, medienos, tekstilės atliekų, antrinių žaliavų (popierius, stiklas, metalas, PET ir kt.), bioskaidžių atliekų, elektros ir elektroninės įrangos atliekų ir buities pavojingų atliekų priėmimas iš gyventojų ir laikymas iki perdavimo atliekų tvarkytojams.

Su PVSV ataskaita galima susipažinti: Nuo 2026-09-23 iki 2026-10-06 imtinai Visagino sav. administracijoje Parko g. 14, Visaginas, 109 kab. savivaldybės darbo metu, interneto svetainėje: https://alkauskaite.com/informacija-apie-parengta-poveikio-visuomenes-sveikatai-vertinimo-pvsv-ataskaita/ bei PVSV rengėjo adresu (kreiptis +370 61020179).

Viešas visuomenės supažindinimas su ataskaita vyks: 2026-10-08 17 val. Visagino savivaldybėje, Parko g. 14, Visaginas.

Pasiūlymus galima teikti: iki 2026-10-06 imtinai PVSV ataskaitos dokumentų rengėjui el. paštu: rasa@alkauskaite.com.

Sprendimą dėl planuojamos ūkinės veiklos galimybių priima: Nacionalinis visuomenės sveikatos centras, Utenos departamentas, S. Dariaus ir S. Girėno g. 12, Utena. Tel.+370 389 61 941, el. p. utena@nvsc.lt.

sutinkame su PVSV ataskaitos eksponavimo ir viešo pristatymo vieta ir laiku, parašas, data"

Visagino savival
direktoriaus pa
administracijos

Ričardas PETRAUSKAS

2026-09-21

DETALŪS METADUOMENYS	
Dokumento sudarytojas (-ai)	Visagino savivaldybės administracija
Dokumento pavadinimas (antraštė)	Dėl Informacinio pranešimo ir poveikio visuomenės sveikatai vertinimo (PVSV) ataskaitos eksponavimo savivaldybės patalpose
Dokumento registracijos data ir numeris	2026-09-22 Nr. (4.18 E) 1-3568
Dokumento gavimo data ir dokumento gavimo registracijos numeris	-
Dokumento adresatas (-ai)	Kiti
Dokumento specifikacijos identifikavimo žymuo	ADOC-V1.0
Parašo paskirtis	Pasirašymas
Parašą sukūrusio asmens vardas, pavardė ir pareigos	Ričardas Petrauskas Administracijos direktoriaus pavaduotojas
Parašo sukūrimo data ir laikas	2026-09-22 11:58
Parašo formatas	Trumpalaikio galiojimo (XAdES-T)
Laiko žymoje nurodytas laikas	2026-09-22 11:58
Informacija apie sertifikavimo paslaugų teikėją	EID-SK 2016
Sertifikato galiojimo laikas	2023-03-28 17:40 - 2028-03-26 23:59
Parašo paskirtis	Registravimas
Parašą sukūrusio asmens vardas, pavardė ir pareigos	[redacted] Vyriausioji specialistė (DS)
Parašo sukūrimo data ir laikas	2026-09-22 12:23
Parašo formatas	Trumpalaikio galiojimo (XAdES-T)
Laiko žymoje nurodytas laikas	2026-09-22 12:23
Informacija apie sertifikavimo paslaugų teikėją	RCSC IssuingCA-2
Sertifikato galiojimo laikas	2025-04-30 08:51 - 2027-04-30 08:51
Informacija apie būdus, naudotus metaduomenų vientisumui užtikrinti	-
Pagrindinio dokumento priedų skaičius	1
Pagrindinio dokumento pridedamų dokumentų skaičius	0
Pridedamo dokumento sudarytojas (-ai)	-
Pridedamo dokumento pavadinimas (antraštė)	Pasirašytas_skelbimas.pdf
Pridedamo dokumento registracijos data ir numeris	-
Programinės įrangos, kuria naudojantis sudarytas elektroninis dokumentas, pavadinimas	Elpako v.20260916.4
Informacija apie elektroninio dokumento ir elektroninio (-ių) parašo (-ų) tikrinimą (tikrinimo data)	Tikrinant dokumentą nenustatyta jokių klaidų (2026-09-22)
Paieškos nuoroda	-
Papildomi metaduomenys	Nuorašą suformavo Dokumentų valdymo sistema „Deka Office“ (2026-09-22)

Dokumentą elektroniniu parašu
pasirašė
RASA,ALKAUSKAITĖ-KOKOŠKINA
Data: 2026-09-21 18:09:57

Nacionalinis visuomenės sveikatos centras
Utenos departamentas
utena@nvsc.lt

2026-09-21

Nr. R202

Informacija apie parengtą poveikio visuomenės sveikatai vertinimo (PVSV) ataskaitą

Vadovaujantis Sveikatos apsaugos ministro įsakymu Nr. V-474 Dėl LR planuojamos ūkinės veiklos poveikio aplinkai vertinimo įstatyme nenumatytų poveikio visuomenės sveikatai vertinimo atlikimo atvejų nustatymo ir tvarkos aprašo patvirtinimo ir įgaliojimų suteikimo, 7.4 punktu, siunčiame informaciją apie parengtą PVSV ataskaitą:

Planuojamos ūkinės veiklos (PŪV) organizatorius – UAB „Utenos regiono atliekų tvarkymo centras“ į.k. 300083878, J. Basanavičiaus g. 59, LT-28241 Utena. Direktorius Ramūnas Juodėnas, Tel.: +370 689 50001, el. p. info@uratc.lt.

PVSV ataskaitos rengėjas – EnvPoint MB, į.k. 306158316, Krivių g. 5, LT-01204, Vilnius. Aplinkosaugos konsultantė Rasa Alkauskaitė-Kokoškina, Tel.: +370 610 20179, el. p. rasa@alkauskaite.com.

PŪV pavadinimas ir adresas – Didelių gabaritų atliekų surinkimo aikštelės Taikos g. 27, Visaginas, įrengimas ir eksploatacija.

Su PVSV ataskaita galima susipažinti: Nuo 2026-09-23 iki 2026-10-06 imtinai Visagino sav. administracijoje Parko g. 14, Visaginas, 109 kab. savivaldybės darbo metu, interneto svetainėje: https://alkauskaite.com/informacija-apie-parengta-poveikio-visuomenes-sveikatai-vertinimo-pvsv-ataskaita/ bei PVSV rengėjo adresu (kreiptis +370 61020179).

Viešas visuomenės supažindinimas su ataskaita vyks: 2026-10-08 17 val. Visagino savivaldybėje, Parko g. 14, Visaginas.

Informacinio pranešimo kopija prie rašto pridedama.

PRIDEDAMA:

1. Informacinis pranešimas (1 lapas).

Iškilus klausimams ar esant papildomos informacijos poreikiui, prašome kreiptis rasa@alkauskaite.com, tel. +370 610 20179

Pagarbiai
Aplinkosaugos konsultantė
Rasa Alkauskaitė-Kokoškina, EnvPoint MB

2026-09-21 Skelbimas Visagino naujienų internetiniame portale
https://visagine.lt/skelbimai/nekilnojamasis-turtas-visagine/kita/informacija-apie-parengta-poveikio-visuomenes-sveikatai-vertinimo-pvsv-ataskaita-1179

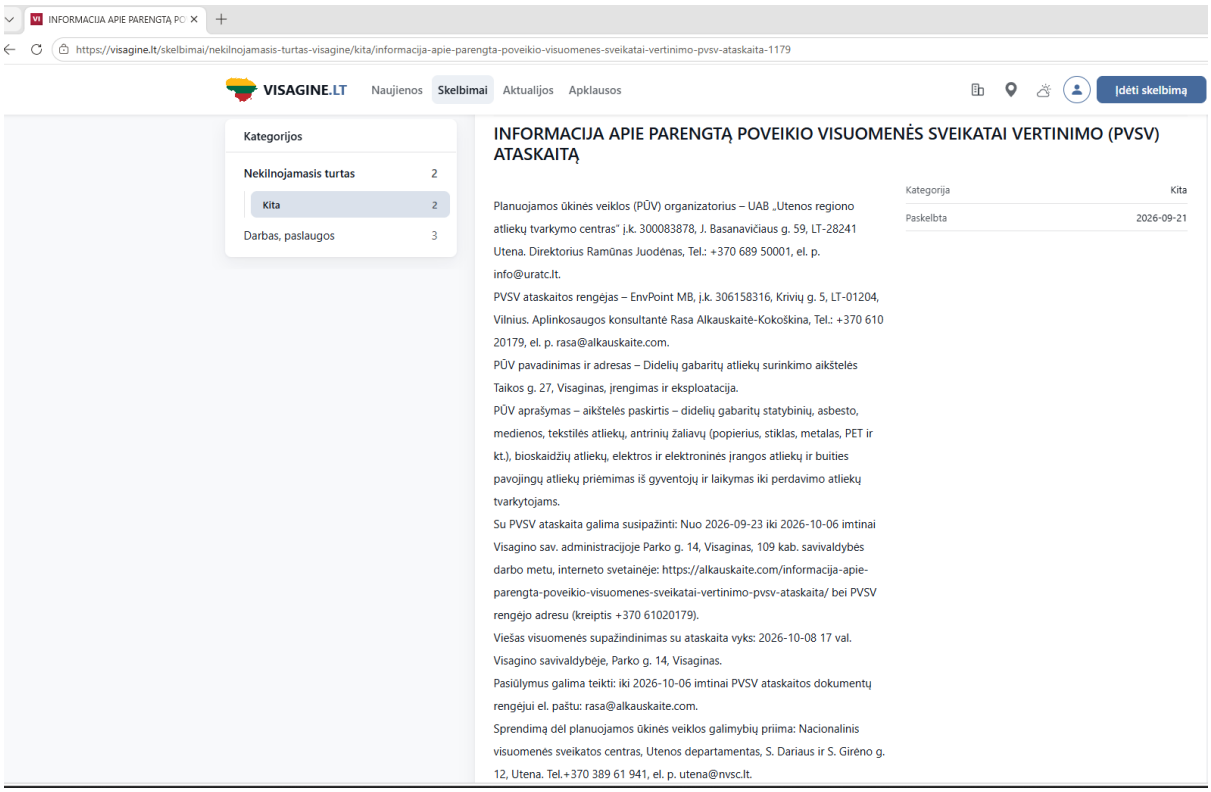

VŽ. Kinai

VILNIUS

FORUM CINEMAS VINGIS

„Absoliutus blogis“ (fanastinis, veiksmo, siaubo, N-16) - 22 d. 15.30, 18, 20.30, 21.40 val.
„Arnis ir Barnis“ (animacinis f., dubliuotas lietuviškai, V) - 22. 13.45 val.
„Aukojimas“ (komedija, veiksmo, nuotykių, N-16) - 22 d. 18.20, 21.20 val.
„D Diena prieš audrą“ (drama, istorinis, trileris, karinis, N-13) - 22 d. 15.50 val.
„Dėl malonumo“ (komedija, romantinis, N-16) - 22 d. 18.40, 21.30 val.
„Gyvulių ūkis: mažieji herojai“ (animacinis f., dubliuotas lietuviškai, N-7) - 22 d. 14.30, 16.45 val.
„Kojotas prieš Akmę“ (animacinis f., su lietuviškais subtitrais, N-7) - 22 d. 14 val.
„Kojotas prieš Akmę“ (animacinis f., N-7) - 22 d. 16.20 val.
„Kvietimas“ (komedija, drama, N-16) - 22 d. 20.55 val.
„Magiškų gyvūnų mokykla: slaptas planas“ (animacinis f., dubliuotas lietuviškai, N-7) - 22 d. 13.30, 16.20 val.
„Odisėja“ (veiksmo, nuotykių, N-13) - 22 d. 17.45 val.
„Pakalikai ir monstrai“ (animacinis, dubliuotas lietuviškai, V) - 22 d. 13.15 val.
„Praktinė magija 2“ (komedija, drama, romantinis. N-13) - 22 d. 15.10, 18.10, 21.10 val.
„Skyrybos karo metu“ (drama, romantinis, N-16) - 22 d. 16.10, 18.50, 21 val.
„Svaiginantis aukštis 2. Aklavietė“ (drama, biografinis, N-16) - 22 d. 19 val.
„Šuns žvaigždynas“ (veiksmo, trileris, fanastinis, nuotykių, N-16) - 22 d. 21.05 val.
„Šunyčiai Patruliai: Dinozaurų filmas“ (animacinis f., dubliuotas lietuviškai, N-7) - 22 d. 13 val.
„Tonis“ (drama, biografinis, N-16) - 22 d. 18.40 val.
„Žmogus-Voras: Nauja diena“ (fantastinis, veiksmo, nuotykių, N-13) - 22 d. 20.45, 14.40 val.

Redakcija už repertuaro pakeitimus neatsako

PARDUODA

Nekilnojamasis turtas

PRANEŠIMAS APIE PARDUODAMAS NEKILNOJAMOJO TURTO DALIS Justina Šimkienė ir Dovilė Dzvegienė parduoda joms nuosavybės teise priklausančias nekilnojamojo turto dalis, esančias **Vilijos g. 10, Šiauliai: 790/2000 dalis gyvenamojo namo,** unikalus **Nr. 2993-8009-4014; 4010/11000 dalis žemės sklypo,** unikalus **Nr. 2901-0011-0423,** kadastro **Nr. 2901/0011:423; 790/2000 dalis kitų inžinerinių statinių - kiemo statinių,** unikalus **Nr. 2993-8009-4080.** Nurodytos nekilnojamojo turto dalys parduodamos kartu. **Bendra pardavimo kaina - 57 000 Eur.** Bendraturčiai, pageidaujantys pasinaudoti pirmenybės teise įsigyti parduodamas nekilnojamojo turto dalis nurodyta kaina ir tomis pačiomis pardavimo sąlygomis, turi kreiptis į **Šiaulių miesto 1-ąjį notaro biurą.**
Už.fiz. 2026-09-18

PERKA

ASOCIACIJOS „EEPA“ PAPILDOMAS ATSKIRŲ ELEKTROS IR ELEKTRONINĖS ĮRANGOS ATLIEKŲ KATEGORIJŲ KOMPLEKSINIO TVARKYMO 2026 METAMS PASLAUGŲ PIRKIMO KONKURSAS Asociacija skelbia konkursą šioms atliekų tvarkymo paslaugoms pirkti: atskirų kategorijų elektros ir elektroninės įrangos atliekų kompleksinio tvarkymo paslauga. Konkursinių pasiūlymų pateikimo terminas iki 2026 m. spalio 7 d. (imtinai). Konkurso sąlygas galite rasti Asociacijos tinklapyje www.epa.lt skilties „Dokumentai“ skiltyje „Pirkimų konkursas“. Telefonas pasiteiravimui: +370 695 55 111, elektroninis paštas: teisininkas@epa.lt.
Už.s.264

Transportas

Superkame automobilius geromis kainomis (gali būti nevažiuojantys). Be poilsio dienų.
Tel. +370 67606275 Už.s.L-6670

PASLAUGOS

Paskola be užstato per 10 min. Iki 5000 Eur turintiems oficialias pajamas. Visoje Lietuvoje, www.aujama-credit.lt, **Tel. 0-698-20630.** Už.s.229

Paskolos nuo 1000 Eur iki 10 m. visoje Lietuvoje, užstatas - butas, namas. Konsultacijos.
Tel. 0-698-09250. Už.s.229

ĮVAIRŪS

Rugsėjo 25 d. (penktadienis), 17. 00 val. KVIEČIAME Į PASKAITĄ „PSICHOSOMATIKA: PSICHĖ - SIELA, SOMA - KŪNAS“. Paskaita skirta visiems, norintiems geriau pažinti save, suprasti kūno ir emocijų sąveiką bei sąmoningiau rūpintis savo sveikata. Galimi klausimai apie asmenines problemas. Lektorius licencijuotas specialistas Marius Jatulis Adresas:Naujosios Vilnios biblioteka (Gerovės g. 1) Įėjimas laisvas.
Už.s.L-6693

UAB „Civinity namai“ skelbia konkursą administruojamo namo Bazilijonų g. 14 1A3/p, Vilnius, magistralinių vamzdynų keitimo darbams atlikti.
Daugiau informacijos www.mercell.com Už.s.241

UAB „Civinity namai“ skelbia konkursą administruojamo namo Pylimo g. 6, Vilnius, viso pastato išorės konstrukcijų projektavimo darbams atlikti.
Daugiau informacijos www.mercell.com Už.s.241

UAB „Civinity namai“ skelbia konkursą administruojamo namo Pylimo g. 25, Vilnius, perdangos remonto darbams atlikti.
Daugiau informacijos www.mercell.com Už.s.241

UAB Lipa LT, vykdydamas projektą „Viršūnės link“ (projekto Nr. NSA-FA-RFA-2026-0189), skelbia konkursą **sporto bazės ir laipiojimo sienos nuomos paslaugoms** įsigyti. Pasiūlymų pateikimo terminas - iki **2026-09-28** imtinai. Pirkimo konkurso būdu dokumentus galima gauti pasikreipiant: El. p.: marius@bonobo.lt
Tel. nr.: +37068658286 Už.s.266

Siaulių padelio akademija VšĮ, vykdydamas projektą „Padelio energija“ (projekto Nr. NSA-FA-RFA-2026-0207), skelbia konkursą **aikštės, salės nuomos paslaugoms** įsigyti. Pasiūlymų pateikimo terminas - iki **2026-09-28** imtinai. Pirkimo konkurso būdu dokumentus galima gauti pasikreipiant: El. p.: info@siauliupadel.lt Tel. nr.: 061480627
Už.s.267

INFORMACIJA APIE PARENGTĄ POVEIKIO VISUOMENĖS SVEIKATAI VERTINIMO (PVSV) ATASKAITĄ

Planuojamos ūkinės veiklos (PŪV) organizatorius - UAB „Utenos regiono atliekų tvarkymo centras“ j.k. 300083878, J. Basanavičiaus g. 59, LT-28241 Utena. Direktorius Ramūnas Juodėnas, Tel.: +370 689 50001, el. p. info@uratc.lt.

PVSV ataskaitos rengėjas - EnvPoint MB, j.k. 306158316, Krivių g. 5, LT-01204, Vilnius. Aplinkosaugos konsultantė Rasa Alkauskaitė-Kokoškina, Tel.: +370 610 20179, el. p. rasa@alkauskaite.com.

PŪV pavadinimas ir adresas - Didelių gabaritų atliekų surinkimo aikštelės Taikos g. 27, Visaginas, įrengimas ir eksploatacija.

PŪV aprašymas - aikštelės paskirtis - didelių gabaritų statybinių, asbesto, medienos, tekstilės atliekų, antrinių žaliavų (popierius, stiklas, metalas, PET ir kt.), bioskaidžių atliekų, elektros ir elektroninės įrangos atliekų ir buities pavojingų atliekų priėmimas iš gyventojų ir laikymas iki perdavimo atliekų tvarkytojams.

Su PVSV ataskaita galima susipažinti: Nuo 2026-09-23 iki 2026-10-06 imtinai Visagino sav. administracijoje Parko g. 14, Visaginas, 109 kab. savivaldybės darbo metu, interneto svetainėje: https://alkauskaite.com/informacija-apie-parengta-poveikio-visuomenes-sveikatai-vertinimo-pvsv-ataskaita/ bei PVSV rengėjo adresu (kreiptis +370 61020179).

Viešas visuomenės supažindinimas su ataskaita vyks: 2026-10-08 17 val. Visagino savivaldybėje, Parko g. 14, Visaginas.

Pasiūlymus galima teikti: iki 2026-10-06 imtinai PVSV ataskaitos dokumentų rengėjui el. paštu: rasa@alkauskaite.com.

Sprendimą dėl planuojamos ūkinės veiklos galimybių priima: Nacionalinis visuomenės sveikatos centras, Utenos departamentas, S. Dariaus ir S. Girėno g. 12, Utena. Tel.+370 389 61 941, el. p. utena@nvsc.lt. Nr.268

Skelbimai į dienraštį **„Vakaro žinios“** priimami
el. paštu *skelbimai@respublika.net*, tel. +370 682 92 688
Taip pat Vilniuje, Laisvės pr. 60, Spaudos rūmai, 12 a., kab.1211; tel. +370 682 18 824
Daugiau informacijos *www.respublika.lt/lt/reklama*

loto.lt
Bilietai internetu www.loto.lt

EUROJACKPOT tiražas nr: 946
Tiražo data: 2026-09-18

Pagrindiniai skaičiai					Papildomi skaičiai	
04	25	30	32	33	04	05

Atspėta skaičių	Laimėjimas
5+2	59 622 648,40 Eur
5+1	703 562,40 Eur
5	238 065,80 Eur
4+2	4177,50 Eur
4+1	329,80 Eur
3+2	163,10 Eur
4	143,30 Eur
2+2	25 Eur
3+1	20,10 Eur
3	19,20 Eur
1+2	12,40 Eur
2+1	9,30 Eur

Kitos savaitės prognozė:
Eurojackpot bus - 68 000 000 Eur

Prizas 5+1 - 1 000 000 Eur

Laimingas derinys

6	2	5	3	2

Atspėta skaičių	Laimėjimas
62532	13,480.75 Eur
*2532	10 Eur
**532	100 Eur
***32	15 Eur
62***	6 Eur

loto.lt
Bilietai internetu www.loto.lt

TELELOTO tiražas nr: 1589
Tiražo data:

2026-09-22 Skelbimas Visagino savivaldybės administracijos internetiniame puslapyje

https://www.visaginas.lt/naujienos/informacija-apie-parengta-poveikio-visuomenes-sveikatai-vertinimo-pvsv-ataskaita/11808

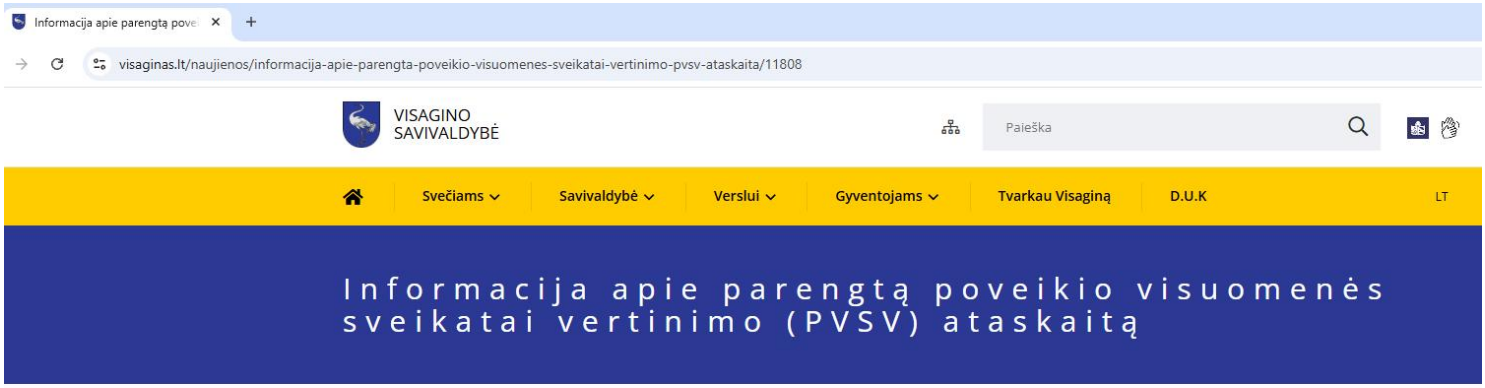

Pradžia › Naujienos

2026-09-22



Planuojamos ūkinės veiklos (PŪV) organizatorius – UAB „Utenos regiono atliekų tvarkymo centras" į.k. 300083878, J. Basanavičiaus g. 59, LT-28241 Utena. Direktorius Ramūnas Juodėnas, Tel.: +370 689 50001, el. p. **info@uratc.lt**.

PVSV ataskaitos rengėjas – EnvPoint MB, į.k. 306158316, Krivių g. 5, LT-01204, Vilnius. Aplinkosaugos konsultantė Rasa Alkauskaitė-Kokoškina, Tel.: +370 610 20179, el. p. **rasa@alkauskaite.com**.

PŪV pavadinimas ir adresas – Didelių gabaritų atliekų surinkimo aikštelės Taikos g. 27, Visaginas, įrengimas ir eksploatacija.

PŪV aprašymas – aikštelės paskirtis – didelių gabaritų statybinių, asbesto, medienos, tekstilės atliekų, antrinių žaliavų (popierius, stiklas, metalas, PET ir kt.), bioskaidžių atliekų, elektros ir elektroninės įrangos atliekų ir buities pavojingų atliekų priėmimas iš gyventojų ir laikymas iki perdavimo atliekų tvarkytojams.

Su PVSV ataskaita galima susipažinti: Nuo 2026-09-23 iki 2026-10-06 imtinai Visagino sav. administracijoje Parko g. 14, Visaginas, 109 kab. savivaldybės darbo metu, interneto svetainėje: **https://alkauskaite.com/informacija-apie-parengta-poveikio-visuomenes-sveikatai-vertinimo-pvsv-ataskaita/** bei PVSV rengėjo adresu (kreiptis +370 61020179).

Viešas visuomenės supažindinimas su ataskaita vyks: 2026-10-08 17 val. Visagino savivaldybėje, Parko g. 14, Visaginas.

Pasiūlymus galima teikti: iki 2026-10-06 imtinai PVSV ataskaitos dokumentų rengėjui el. paštu: **rasa@alkauskaite.com**.

Sprendimą dėl planuojamos ūkinės veiklos galimybių priima: Nacionalinis visuomenės sveikatos centras, Utenos departamentas, S. Dariaus ir S. Girėno g. 12, Utena. Tel.+370 389 61 941, el. p. **utena@nvsc.lt**.

2026-09-21 Skelbimas PVSV dokumento rengėjo internetiniame puslapyje

https://alkauskaite.com/informacija-apie-parengta-poveikio-visuomenes-sveikatai-vertinimo-pvsv-ataskaita/



2026-09-22 Skelbimas Nacionalinio visuomenės sveikatos centro internetiniame puslapyje

https://nvsc.lrv.lt/lt/pranesimai-apie-pvsv-ataskaitu-viesinima/pranesimas-apie-uab-utenos-regiono-atlieku-tvarkymo-centro-planuojamos-veiklos-poveikio-visuomenes-sveikatai-vertinimo-ataskaita-qvye/

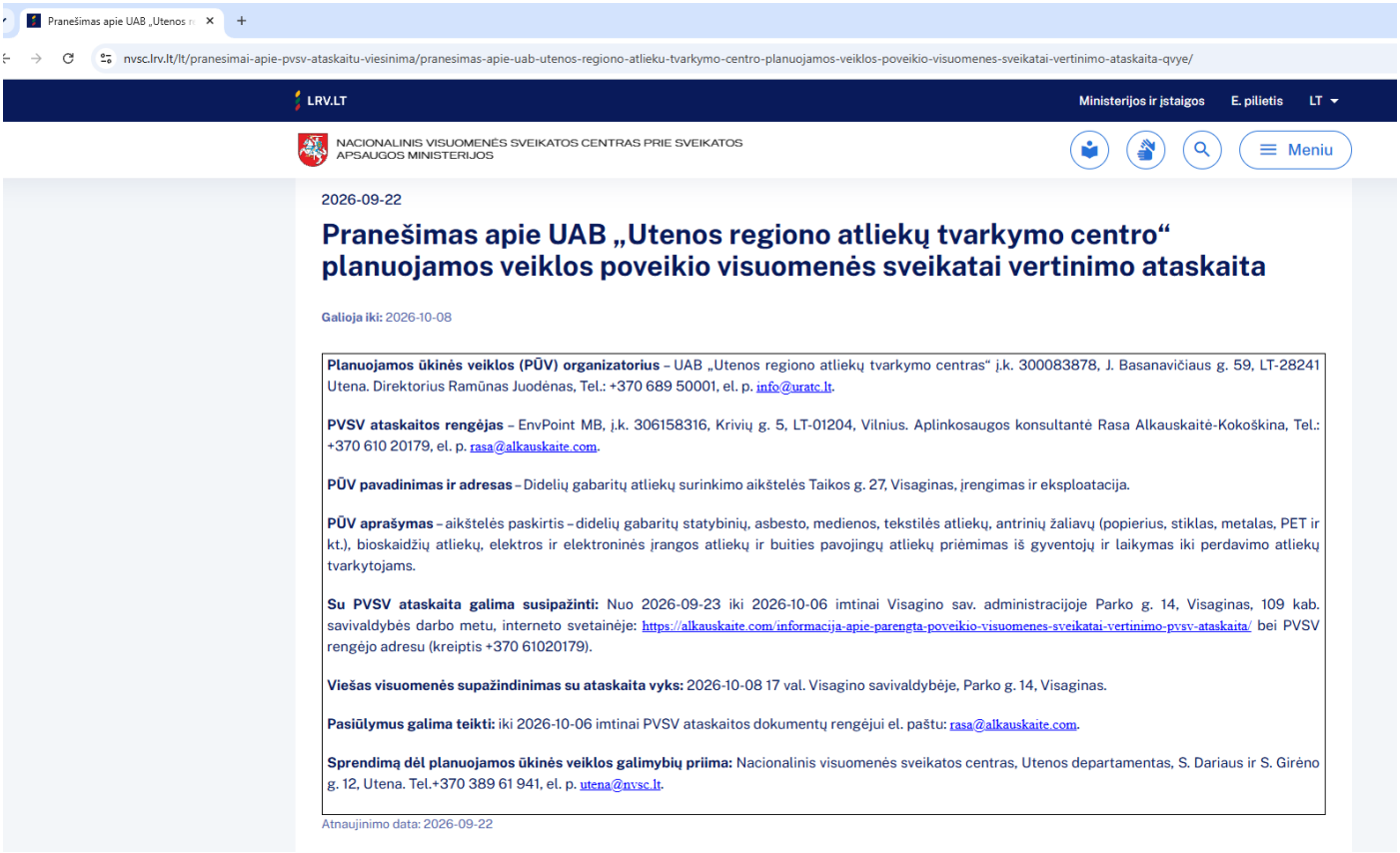

2026-09-22

Pranešimas apie UAB „Utenos regiono atliekų tvarkymo centro“ planuojamos veiklos poveikio visuomenės sveikatai vertinimo ataskaita

Galioja iki: 2026-10-08

Planuojamos ūkinės veiklos (PŪV) organizatorius – UAB „Utenos regiono atliekų tvarkymo centras“ į.k. 300083878, J. Basanavičiaus g. 59, LT-28241 Utena. Direktorius Ramūnas Juodėnas, Tel.: +370 689 50001, el. p. info@uratc.lt.

PVSV ataskaitos rengėjas – EnvPoint MB, į.k. 306158316, Krivių g. 5, LT-01204, Vilnius. Aplinkosaugos konsultantė Rasa Alkauskaitė-Kokoškina, Tel.: +370 610 20179, el. p. rasa@alkauskaite.com.

PŪV pavadinimas ir adresas – Didelių gabaritų atliekų surinkimo aikštelės Taikos g. 27, Visaginas, įrengimas ir eksploatacija.

PŪV aprašymas – aikštelės paskirtis – didelių gabaritų statybinių, asbesto, medienos, tekstilės atliekų, antrinių žaliavų (popierius, stiklas, metalas, PET ir kt.), bioskaidžių atliekų, elektros ir elektroninės įrangos atliekų ir buities pavojingų atliekų priėmimas iš gyventojų ir laikymas iki perdavimo atliekų tvarkytojams.

Su PVSV ataskaita galima susipažinti: Nuo 2026-09-23 iki 2026-10-06 imtinai Visagino sav. administracijoje Parko g. 14, Visaginas, 109 kab. savivaldybės darbo metu, interneto svetainėje: https://alkauskaite.com/informacija-apie-parengta-poveikio-visuomenes-sveikatai-vertinimo-pvsv-ataskaita/ bei PVSV rengėjo adresu (kreiptis +370 61020179).

Viešas visuomenės supažindinimas su ataskaita vyks: 2026-10-08 17 val. Visagino savivaldybėje, Parko g. 14, Visaginas.

Pasiūlymus galima teikti: iki 2026-10-06 imtinai PVSV ataskaitos dokumentų rengėjui el. paštu: rasa@alkauskaite.com.

Sprendimą dėl planuojamos ūkinės veiklos galimybių priima: Nacionalinis visuomenės sveikatos centras, Utenos departamentas, S. Dariaus ir S. Girėno g. 12, Utena. Tel.+370 389 61 941, el. p. utena@nvsc.lt.

Atnaujinimo data: 2026-09-22

2026-10-12 paviešintas protokolas PVSV dokumento rengėjo internetiniame puslapyje

https://alkauskaite.com/lt/pranesimas-apie-parengta-pvsv-ataskaitos-vieso-visuomenes-pristatymo-protokola/



PRANEŠIMAS APIE PARENGTĄ PVSV ATASKAITOS VIEŠO VISUOMENĖS PRISTATYMO PROTOKOLĄ

2026-10-12

Didelių gabaritų atliekų surinkimo aikštelės Taikos g. 27, Visaginas, įrengimas ir eksploatacija

PVSV ataskaitos viešo visuomenės pristatymo protokolas

ATGAL

DIDELIŲ GABARITŲ ATLIEKŲ SURINKIMO AIKŠTELĖS TAIKOS G. 27, VISAGINAS, ĮRENGIMAS IR EKSPLOATACIJA

POVEIKIO VISUOMENĖS SVEIKATAI VERTINIMO (PVSV) ATASKAITOS VIEŠO VISUOMENĖS SUPAŽINDINIMO PROTOKOLAS

Visuomenė buvo supažindinama su:

Didelių gabaritų atliekų surinkimo aikštelės Taikos g. 27, Visaginas, įrengimas ir eksploatacija PVSV ataskaita (toliau Ataskaita).

Data:	2026-10-08, 17 val.
Vieta:	Visagino savivaldybėje, Parko g. 14, Visaginas
Paskirta susirinkimo pirmininkė:	Rasa Alkauskaitė-Kokoškina, aplinkosaugos konsultantė EnvPoint MB, PVSV rengėja
Paskirta surinkimo sekretorė:	Vaida Šakalienė, UAB „Utenos regiono atliekų tvarkymo centras“ projektų vadovė
Dalyviai:	PVSV rengėjai, PŪV organizatoriaus ir savivaldybės atstovai. Dalyvių sąrašas pridedamas.

Ataskaitoje nagrinėjama planuojamos ūkinės veiklos - didelių gabaritų atliekų surinkimo aikštelės Taikos g. 27, Visaginas atliekų priėmimo, laikymo, krovimo ir transportavimo veiklų galimų rizikų veiksniai ir jų poveikis visuomenės sveikatai. Įvertinus ūkinės veiklos pobūdį, apimtis ir procesus, fizikinę ir cheminę taršą objekto teritorijoje ir už jos ribų, siūloma SAZ nustatyti su PŪV sklypo riba. Į SAZ gyvenamieji sklypai nepatenka.

Gauti visuomenės pasiūlymai:

Iki viešo susirinkimo visuomenės pasiūlymų nebuvo gauta.

Viešas susirinkimas:

Per valandą nuo viešo supažindinimo pradžios neatvyko bei vienas visuomenės atstovas. Susirinkimo pirmininkė konstatavo, kad viešo supažindinimo su Ataskaita susirinkimo procedūra atlikta, visuomenė nėra suinteresuota planuojama ūkine veikla.

Susirinkimo pirmininkė Rasa Alkauskaitė-Kokoškina

Susirinkimo sekretorė Vaida Šakalienė

Pridedama: Dalyvių sąrašas (2 lapai).

DIDELIŲ GABARITŲ ATLIEKŲ SURINKIMO AIKŠTELĖS TAIKOS G. 27, VISAGINAS, ĮRENGIMAS IR EKSPLOATACIJA

POVEIKIO VISUOMENĖS SVEIKATAI VERTINIMO (PVSV) ATASKAITOS VIEŠINIMAS

Data ir vieta:

2026-10-08 17 val. Visagino savivaldybėje, Parko g. 14, Visaginas

DALYVIŲ SĄRAŠAS

NR.	V. PAVARDĖ	ORGANIZACIJA	KONTAKTAI (EL. PŠT)		PARAŠAS	PASIŪLYMO NR.
			ADRESAS	TEL., EL. PŠT		
1	A. Sokolovienė	UAB URATC	[redacted]			
2.	N. Šabalienė	UAB URATC	[redacted]			
3.	R. Alkauskaitė-Kolėškina	Env Point	[redacted]			
4.	D. Kardelienė	Visagino sav. administracija	[redacted]			

NR.	V. PAVARDĖ	ORGANIZACIJA	KONTAKTAI (EL. PŠT)		PARAŠAS	PASIŪLYMO NR.
			ADRESAS	TEL., EL. PŠT		

Susirinkimo pirmininkas: Rasa Alkauskaitė-Kokoškina

Susirinkimo sekretorius: Vaida Šakalienė